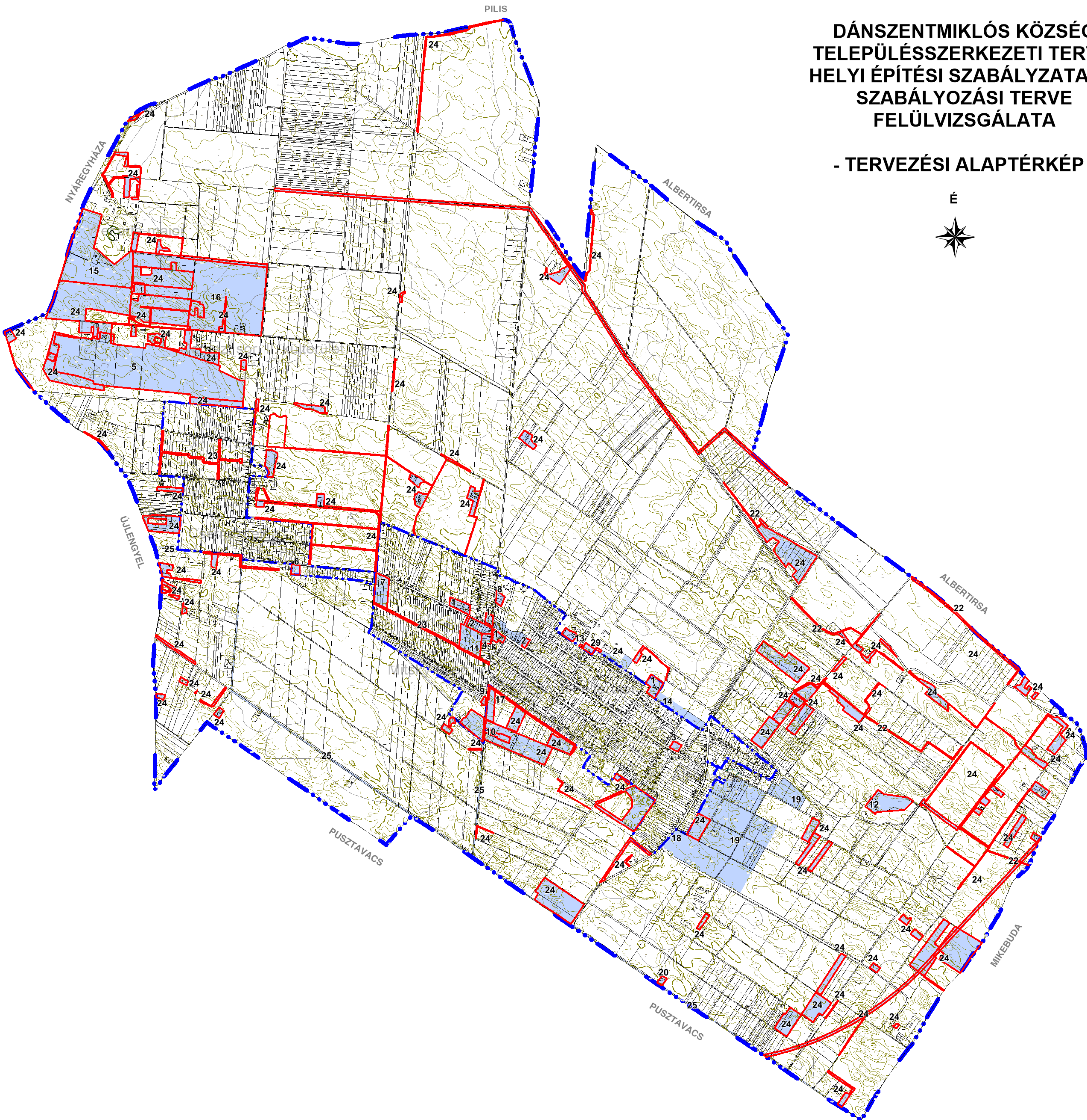











DÁNSZENTMIKLÓS KÖZSÉG  
TELEPÜLÉSSZERKEZETI TERVE,  
HELYI ÉPÍTÉSI SZABÁLYZATA ÉS  
SZABÁLYOZÁSI TERVE  
FELÜLVIZSGÁLATA

- TERVEZÉSI ALAPTÉRKÉP -



- JELKULCS:
- Közigazgatási határ
  - Meglevő belterületi határ
  - A szerkezeti terven változtatással érintett terület
  - A szabályozási terven változtatással érintett terület

Megbízó:  Dánszentmiklós Község Önkormányzata 2735 Dánszentmiklós, Dózsa György út 100.		Tervező:  Pest Megyei Terület-, Település-, Környezet Tervező és Tanácsadó Kft. Műterem: 1085 Budapest, Kőfaragó u. 9. IV. emelet Telefon: (+36-1) 2670508, 2677078 E-mail: pestterv@pestterv.hu; Honlap: www.pestterv.hu	
Munka megnevezése: Dánszentmiklós Község településszerkezeti terve, helyi építési szabályzata és szabályozási terve felülvizsgálata		Közreműködők: Irányító tervező, településtervező, projekt menedzser:  Pékár Zoltán (TT/1 01-3463)	
Rajz címe: Alaptérkép a módosítással érintett területek igazgatási területen belüli elhelyezkedésének jelölésével		Környezet- és tájrendező tervező:  Mándi József (01-5149)	
Rajz száma: AT	Dátum: 2019. szeptember hó	Közlekedéstervező:  Rhorer Ádám (01-3157)	
Méretarány, mértékléc: M = 1:20 000	0 250 500 1000 méter	Közműtervező:  Hanczár Zsolt (01-2418)	
Projektszám: 1135	Rajzkód: pf-2.8	Közműtervező:  Biró Attila (01-2456)	
Megjegyzés: A térkép az állami alapadatok felhasználásával készült, csak településrendezési célra használható! A rajzolat tényleges méretarányát kicsinyített nyomtatás esetén a fenti mértékléccel kell ellenőrizni.  FIGYELEM! Ez a mű szerzői jogvédelem alatt álló alkotás. Ezért a mű részben vagy egészben történő közlése, másolása vagy módosítása kizárólag a PESTTÉRV Kft. külön engedélyének birtokában lehetséges.		Szerkesztő:  Pékár Zoltán Mándi József	
		Ugyvezető igazgató:  Schuchmann Péter	