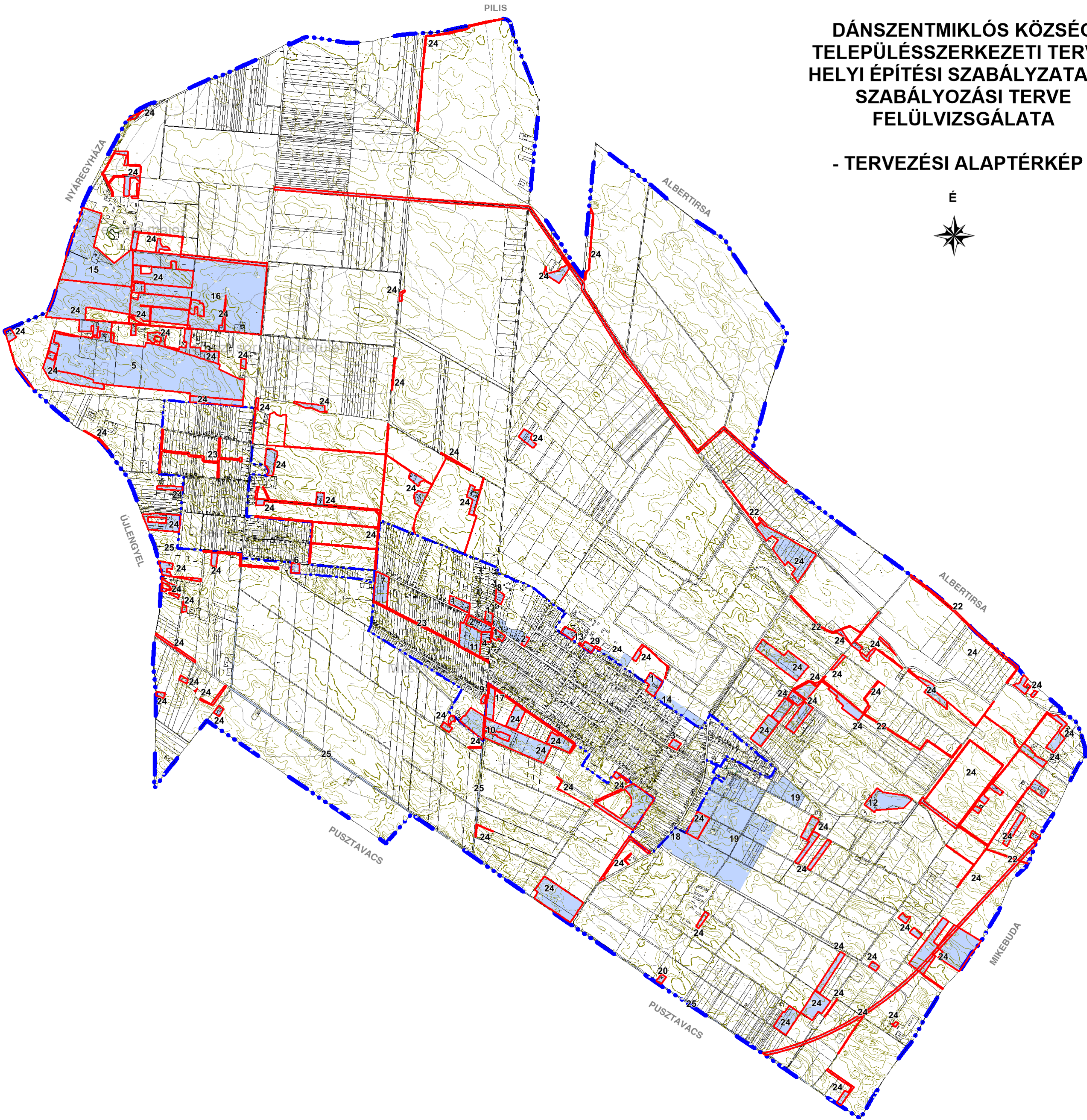




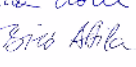





DÁNSZENTMIKLÓS KÖZSÉG
TELEPÜLÉSSZERKEZETI TERVE,
HELYI ÉPÍTÉSI SZABÁLYZATA ÉS
SZABÁLYOZÁSI TERVE
FELÜLVIZSGÁLATA

- TERVEZÉSI ALAPTÉRKÉP -



- JELKULCS:
- Közigazgatási határ
 - Meglevő belterületi határ
 - A szerkezeti terven változtatással érintett terület
 - A szabályozási terven változtatással érintett terület

Megbízó:  Dánszentmiklós Község Önkormányzata 2735 Dánszentmiklós, Dózsa György út 100.	Tervező:  Pest Megyei Terület-, Település-, Környezet Tervező és Tanácsadó Kft. Műterem: 1085 Budapest, Kőfaragó u. 9. IV. emelet Telefon: (+36-1) 2670508, 2677078 E-mail: pestterv@pestterv.hu, Honlap: www.pestterv.hu
Munka megnevezése: Dánszentmiklós Község településszerkezeti terve, helyi építési szabályzata és szabályozási terve felülvizsgálata	Közreműködők: Irányító tervező:  Pékar Zoltán (TT/1 01-3463) Környezet- és tájrendező tervező:  Mándi József (01-5149) Közlekedéstervező:  Rhorer Ádám (01-3157) Közműtervező:  Hanczár Zsolt (01-2418) Közműtervező:  Biró Attila (01-2456) Szerkesztő:  Pékar Zoltán Művezető igazgató: Schuchmann Péter
Rajz címe: Alaptérkép a módosítással érintett területek igazgatási területen belüli elhelyezkedésének jelölésével	
Rajz száma: AT Méretarány, mérték: 0 250 500 1000 M = 1:20 000 Projektszám: 1135 Rajzkód: pf-2.8	
Megjegyzés: A térkép az állami alapadatok felhasználásával készült, csak településrendezési célra használható! A rajzolat tényleges méretarányát kicsinyített nyomat esetén a fenti mértékkel kell ellenőrizni. FIGYELEM! Ez a mű szerzői jogvédelem alatt álló alkotás. Ezért a mű részben vagy egészben történő közlése, másolása vagy módosítása kizárólag a PESTTERV Kft. külön engedélyének birtokában lehetséges.	