



**Dánszentmiklós Község Önkormányzata**  
2735 Dánszentmiklós, Dózsa György utca 100.  
Tel:06-53/574-000 Fax:06-53/574-009

---

## **J e g y z ő k ö n y v**

**Dánszentmiklós Község Önkormányzat**

**Képviselő-testületének**

**2020. február 13-i**

**nyilvános rendkívüli üléséről**

1/2020. (II.14.) Ök. rendelet  
13/2020. (II.13.) - 15/2020. (II.13.) Ök. határozat

## J e g y z ő k ö n y v

Készült: Dánszentmiklós Község Önkormányzat Képviselő-testületének 2020. február 13-án 14<sup>00</sup> órai kezdettel a Dánszentmiklói Polgármesteri Hivatal dísztermében megtartott üléséről.

Jelen vannak:  
Sipeki Zsolt polgármester  
Kiss Józsefné, alpolgármester  
Sziklásiné Magyar Mónika képviselő  
Félix Sándor Józsefné képviselő  
Kánya Zsolt képviselő  
Béres Sándor képviselő

Távolmaradását jelezte:

Tanácskozási joggal jelen van: dr Tabányi Annamária jegyző  
Tényi András főépítész

Sipeki Zsolt polgármester üdvözölte a megjelenteket, és megállapította, hogy 5 képviselő jelen van, az ülés határozatképes.

Sipeki Zsolt polgármester tájékoztatta a megjelenteket, hogy az ülés anyaga digitálisan rögzítésre kerül, ezért az ülésről rövidített jegyzőkönyv készül.

Sipeki Zsolt polgármester: elmondta, hogy a napirend megegyezik a kiküldött meghívóban szereplő napirendi ponttal, és javaslatot tett a 2. Egyebek napirendi ponthoz az alábbiak szerint:

Általános iskolai felvételi körzethatár megállapítása

Sipeki Zsolt polgármester szavazásra bocsátotta az ülés napirendi pontjait a fentiek szerinti módosítással. Megállapította, hogy a képviselőtestület egyhangú 5 igen szavazattal elfogadta az ülés napirendi pontjait.

## N a p i r e n d

### T á r g y

### E l ő a d ó

- |    |   |                              |
|----|---|------------------------------|
| 1. | Helyi építési szabályzat elfogadása                   | Sipeki Zsolt<br>polgármester |
| 2. | Általános iskolai felvételi körzethatár megállapítása | Sipeki Zsolt<br>polgármester |

1. Napirend: Helyi építési szabályzat elfogadása  
Előadó: Sipeki Zsolt polgármester

A napirendi pont tárgyalása írásbeli előterjesztés alapján történt.

Sipeki Zsolt: megköszönte Tényi András főépítésznek, hogy eljött és szakértelmével segíti a képviselő-testület döntéshozatalát. Elmondta, hogy a település lakói már nagyon várják ennek a rendeletnek az elfogadását, mivel az eddig érvényben lévő szabályozás bizonyos területeken korlátozta a községben élő emberek elképzeléseit, lakásépítési szándékait. A lakosok, vállalkozók számára biztosították a program megalkotásában való részvételt, a társadalmi egyeztetési folyamatok során voltak javaslatok, melyek jórészt be is épültek az építési szabályzatba. Dánszentmiklós fejlesztésének tekintetében azok az alapvető elvárások is visszaköszönnek az anyagban, amelyek a település falusias és kialakulóban lévő arculatának megőrzését szolgálják. A gyümölcsösök szomszédságában élő lakók és a gyümölcsösök tulajdonosai között a település mezőgazdasági jellegéből, a növényvédelmi eljárásokból adódó problémákra az elfogadásra kerülő szabályzat megoldást kínál a lakóterületek és a gyümölcsösök közé védő erdősáv telepítésének lehetőségével.

Béres Sándor: megkérdezte, hogy a védő erdősáv telepítése kötelező, vagy lehetőség, illetve hogy jogilag gyümölcsös besorolású területre erdő telepíthető-e.

Tényi András: válaszában elmondta, ez a helyi építési szabályzat lehetővé teszi, hogy a gyümölcsös tulajdonosa a gyümölcsös területén a lakóövezet és a gyümölcsfák között 20 m védő erdősávot telepítsen. A helyi építési szabályzat mindig a közösségi érdeket helyezi előtérbe, nyilván a jogos magánérdek figyelembevételével. A mezőgazdasági terület tulajdonosának is érdeke az erdősáv telepítése, mivel valószínű, hogy nagyobb potenciált ígér, amit erdőként telepítenek, mint amit gyümölcsösként használnak.

Sipeki Zsolt: felhívta a figyelmet arra, hogy kormányzati törekvés az ország erdőültettségének 21 %-ról 27 %-ra növelése a következő néhány évben. Várhatóan az erdőültetési szándék, támogatásra érdemes tevékenység lesz a jövőben. A napirendhez hozzátette továbbá, hogy joggal merül fel az a kérdés, mi van akkor, ha egy eddig nem ismert szereplő egy egészen új elképzeléssel érkezik a településre. Akkor ez a helyi építési szabályzat módosítható, de nem feltétlenül fogja az önkormányzat a költségvetéséből fizetni ennek költségét.

Béres Sándor: megkérdezte, hogy a helyi építési szabályzatban feltüntetett ökológiai folyosók, régészeti lelőhelyek jelentenek-e valamilyen kötelezettséget az önkormányzatra. Észrevételezte, hogy az egyik ökológiai folyosóként feltüntetett területen jelenleg gyümölcsös van.

Tényi András: tájékoztatta a képviselőket, az önkormányzat azzal, hogy elfogadja a helyi építési szabályzatot biztosítja ezeknek a területeknek a besorolásuknak megfelelő használhatóságát, egyéb kötelezettsége az önkormányzatnak nincs. A szabályzat az elfogadása után lesz hatályos, szerzett jognak számít ami most van az adott területeken, kivéve ha a jelenleg hatályos szabályzatban is ökológiai folyosó a terület besorolása. Ha valaki régészeti lelőhely besorolású területen szeretne pl. építkezni, kötelezni fogják, hogy végeztesse el a régészeti leletek feltárását.

dr. Tabányi Annamária: elmondta, hogy a lakossági kérdések nagy része arra irányul, hogy építkezéskor hány méter az előkert, az oldalkert, a telken hova építhető garázs, hova ültethet fákat, bokrokat, a szomszéd kerítéstől hány métert kell elhagyni,

Tényi András: elmondta, 2016-ban jelent meg a településkép védelméről egy törvény, ez kötelezte a településeket arra, hogy településképi arculati kézikönyvet hozzanak létre. Az egy ilyen „divatkönyv” az építészetre vonatkozóan és ez alapján kellett a településképi rendeletet megalkotni. Az foglalkozik a szépséggel, esztétikával. Mindkettő nagyon jó jogalkotói szándék, a kettőt egyszerre kell olvasni.

Félix Sándor Józsefné: hozzászólásában megkérdezte, hogy a zöldövezet kialakítására vonatkozó részben a 150 méterenkénti egy őshonos növény ültetése az új építésű ingatlanoknál kötelező, vagy javasolt.

Tényi András: azt válaszolta, hogy kötelező. Minimális zöldterületi mutatót mindig is tartalmazott a helyi építési szabályzat, és minél kevésbé intenzív a beépítés, annál nagyobb a zöldterület.

A napirenddel kapcsolatban egyéb kérdés, hozzászólás nem hangzott el.

Sipeki Zsolt: kérte a képviselő-testületet, hogy döntsön a rendelet elfogadásáról

A képviselő-testület egyhangú, 6 igen szavazattal az alábbi rendeletet alkotta:

**Dánszentmiklós Község Önkormányzata Képviselő-testületének  
1/2020. (II.14.) önkormányzati rendelete  
a község helyi építési szabályzatáról**

(a rendelet a jegyzőkönyv melléklete)

Sipeki Zsolt: kérte a képviselő-testületet, hogy döntsön a határozati javaslatról:

Dánszentmiklós Község Önkormányzatának Képviselő-testülete a helyi önkormányzatokról szóló 2011. évi CLXXXIX. törvény 13. § (1) 1. pontjában meghatározott feladatkörében eljárva, valamint az épített környezet alakításáról és védelméről szóló 1997. évi LXXVIII. törvény alapján a község településfejlesztési koncepcióját a határozat melléklete szerinti tartalommal elfogadja.

Határidő: folyamatos

Felelős: polgármester

A képviselő-testület egyhangú, 6 igen szavazattal az alábbi határozatot hozta:

**13/2020. (II.13.) Ök. határozat:**

Dánszentmiklós Község Önkormányzatának Képviselő-testülete a helyi önkormányzatokról szóló 2011. évi CLXXXIX. törvény 13. § (1) 1. pontjában meghatározott feladatkörében eljárva, valamint az épített környezet alakításáról és védelméről szóló 1997. évi LXXVIII. törvény alapján a község településfejlesztési koncepcióját a határozat melléklete szerinti tartalommal elfogadja.

Határidő: folyamatos

Felelős: polgármester

Sipeki Zsolt: kérte a képviselő-testületet, hogy döntsön a határozati javaslatról:

Dánszentmiklós Község Önkormányzatának Képviselő-testülete a helyi önkormányzatokról szóló 2011. évi CLXXXIX. törvény 13. § (1) 1. pontjában meghatározott feladatkörében eljárva, valamint az épített környezet alakításáról és védelméről szóló 1997. évi LXXVIII. törvény alapján a község 13/2020. (02.13.) számú határozattal elfogadott településfejlesztési koncepciójában foglaltakkal

összhangban úgy dönt, hogy a következők szerint megalkotja a község településszerkezeti tervéről szóló határozatát, és egyúttal jóváhagyja a településszerkezeti tervlapot, valamint azok kötelező együttes alkalmazását előírja.

1. Dánszentmiklós Község teljes igazgatási területére vonatkozóan jóváhagyja a településszerkezeti terv e határozat szerinti szöveges, valamint rajzi mellékleteit. Az e határozat szöveges és rajzi mellékleteit azok módosításáig együtt kell alkalmazni.

2. E határozat szöveges mellékletei:

- a)M-1 melléklet: A településszerkezeti terv leírása
- b)M-2 melléklet: Változások (beavatkozások és ütemezések)
- c)M-3 melléklet: A település területi mérlege
- d)M-4 melléklet: A területrendezési tervvel való összhang igazolása
- e)M-5 melléklet: A biológiai aktivitásérték számítási eredménye

3. E határozat rajzi melléklete: a TSZT rajzszámú, m=1:10.000 méretarányú településszerkezeti terv.  
4. Ez a határozat és a hozzátartozó szöveges és rajzi mellékletek a határozat meghozatalától számított 30. napon lépnek hatályba.

5. E határozat meghozatalával egyidejűleg a község településszerkezeti tervéről szóló 89/2006.

(IX.21.) Ök. határozat és a mellékletét képező tervlap érvényüket veszti.

Határidő: folyamatos

Felelős: polgármester

A képviselő-testület egyhangú, 6 igen szavazattal az alábbi határozatot hozta:

#### 14/2020.(02.13.) Ök határozat:

Dánszentmiklós Község Önkormányzatának Képviselő-testülete a helyi önkormányzatokról szóló 2011. évi CLXXXIX. törvény 13. § (1) 1. pontjában meghatározott feladatkörében eljárva, valamint az épített környezet alakításáról és védelméről szóló 1997. évi LXXVIII. törvény alapján a község 13/2020. (02.13.) számú határozattal elfogadott településfejlesztési koncepciójában foglaltakkal összhangban úgy dönt, hogy a következők szerint megalkotja a község településszerkezeti tervéről szóló határozatát, és egyúttal jóváhagyja a településszerkezeti tervlapot, valamint azok kötelező együttes alkalmazását előírja.

1. Dánszentmiklós Község teljes igazgatási területére vonatkozóan jóváhagyja a településszerkezeti terv e határozat szerinti szöveges, valamint rajzi mellékleteit. Az e határozat szöveges és rajzi mellékleteit azok módosításáig együtt kell alkalmazni.

2. E határozat szöveges mellékletei:

- a)M-1 melléklet: A településszerkezeti terv leírása
- b)M-2 melléklet: Változások (beavatkozások és ütemezések)
- c)M-3 melléklet: A település területi mérlege

- d)M-4 melléklet: A területrendezési tervvel való összhang igazolása  
e)M-5 melléklet: A biológiai aktivitásérték számítási eredménye

3. E határozat rajzi melléklete: a TSZT rajzszámú, m=1:10.000 méretarányú településszerkezeti terv.  
4. Ez a határozat és a hozzá tartozó szöveges és rajzi mellékletek a határozat meghozatalától számított 30. napon lépnek hatályba.  
5. E határozat meghozatalával egyidejűleg a község településszerkezeti tervéről szóló 89/2006. (IX.21.) Ök. határozat és a mellékletét képező tervlap érvényüket veszítik.

Határidő: folyamatos  
Felelős: polgármester

**2. Napirend:** Általános iskolai felvételi körzethatár megállapítása  
Előadó: Sipeki Zsolt polgármester

A napirendi pont tárgyalása írásbeli előterjesztés alapján történt.

A napirenddel kapcsolatban kérdés, hozzászólás nem hangzott el.

Sipeki Zsolt: kérte a képviselő-testületet, hogy döntsön a határozati javaslatról:

Dánszentmiklós Község Önkormányzata a nevelési-oktatási intézmények működéséről és a köznevelési intézmények névhasználatáról szóló 20/2012. (VIII.31.) EMMI rendelet 24. § (1/a) bekezdése alapján az alábbi határozatot hozta: Az általános iskola felvételi körzete a 2020/2021. tanévben Köznevelési intézmény: Dánszentmiklósi Ady Endre Általános Iskola és Alapfokú Művészeti Iskola 2735 Dánszentmiklós, Dózsa György utca 91. Felvételi körzet: Dánszentmiklós közigazgatási területe

Utasítja a Dánszentmiklósi Polgármesteri Hivatalt, hogy Ceglédi Tankerületi Központot tájékoztassa a körzethatár tervezet elfogadásáról.

Határidő: 2020.02.14.

Felelős: jegyző

A képviselő-testület egyhangú, 6 igen szavazattal az alábbi határozatot hozta:

**15/2020. (II. 13.) Ök. határozat:**

Dánszentmiklós Község Önkormányzata a nevelési-oktatási intézmények működéséről és a köznevelési intézmények névhasználatáról szóló 20/2012. (VIII.31.) EMMI rendelet 24. § (1/a) bekezdése alapján az alábbi határozatot hozta:

Az általános iskola felvételi körzete a 2020/2021. tanévben

Köznevelési intézmény: Dánszentmiklósi Ady Endre Általános Iskola és Alapfokú Művészeti Iskola

2735 Dánszentmiklós, Dózsa György utca 91.  
Felvételi körzet: Dánszentmiklós közigazgatási területe


Utasítja a Dánszentmiklói Polgármesteri Hivatal, hogy  
Ceglédi Tankerületi Központot tájékoztassa a körzethatár  
tervezet elfogadásáról.


Határidő: 2020.02.14.

Felelős: jegyző

Több napirend nem lévén a polgármester az ülést bezárta.

  
**Sipeki Zsolt**  
polgármester



  
**dr. Tabányi Annamária**  
jegyző

2/2020.

**Dánszentmiklós Község Önkormányzat Képviselő-testületének  
2020. február 13-i üléséről készült jegyzőkönyv tárgymutatója**

<b>Rendelet száma</b>	<b>Tárgy</b>
1/2020. (II.14.)	Dánszentmiklós Község Önkormányzata Képviselő-testületének önkormányzati rendelete a község helyi építési szabályzatáról
<b>Határozat száma</b>	<b>Tárgy</b>
13/2020. (II.13.)	Településfejlesztési koncepció
14/2020. (II.13.)	Településszerkezeti terv
15/2020. (II.13.)	Általános iskolai felvételi körzethatár megállapítása



# Jelenléti ív

Dánszentmiklós község Önkormányzati Képviselő-testületének

2020.02.13-i ülésén jelenlévőkről

Sipeki Zsolt polgármester



Félix Sándorné



Sziklásiné Magyar Mónika



Kiss Józsefné



Szelecki Ferencné



Béres Sándor



Kánya Zsolt



dr. Tabányi Annamária jegyző



Egyéb meghívottak:

Gál Mária iskolaigazgató



Molnárné Baranyi Éva



Dánszentmiklósért Alapítvány elnöke

Germányi Sándor

Sportkör elnöke



Kolek Sarolta

DE elnöke



Petróné Kemenczei Anita

Iskoláért Alapítvány elnöke



Vaskó Ferenc

Aktív Szülők Alapítvány elnöke




Murárikné Csonka Judit

Huncutka Alapítvány elnöke



Ceglédi Járási Hivatal

Polgármesteri Hivatal





Dánszentmiklós község Polgármesterétől

✉: 2735 Dánszentmiklós, Dózsa Gy. u. 100.

☎: 06-53/574-002    📠: 06-53/574-009

✉: [polgarmester@danszentmiklos.hu](mailto:polgarmester@danszentmiklos.hu)

## MEGHÍVÓ

Ezúton tisztelettel meghívom Dánszentmiklós község Önkormányzatának

**2020. február 13-án (csütörtökön) 14:00 órai kezdettel**

tartandó rendkívüli ülésére, melynek helye a községháza díszterme

### **N a p i r e n d:**

1./ Dánszentmiklós Község Településszerkezeti terve, helyi építési szabályzata és szabályozási terve településfejlesztési koncepciója felülvizsgálata

*Előadó: polgármester*

Dánszentmiklós, 2020. február 11.

Tisztelettel:

Sipeki Zsolt  
polgármester

**Ügyintéző:** Tényi András főépítész

## ELŐTERJESZTÉS

Dánszentmiklós Község Önkormányzat képviselő-testületének  
2020. 02.13.-i ülésére

**Tárgy:** Dánszentmiklós Község településrendezési eszközeinek teljeskörű felülvizsgálata

**Előterjesztő:** Sipeki Zsolt polgármester

### *Tisztelt Képviselő-testület!*

Dánszentmiklós Község Önkormányzat Képviselő-testülete a 47/2017.(V.25.) számú önkormányzati határozat elfogadásával döntött a Község településrendezési eszközeinek teljeskörű felülvizsgálatáról, szükség szerinti módosításáról.

A döntést követően, a bekért árajánlatok alapján a Pest Megyei Terület-, Település-, Környezet Tervező és Tanácsadó Kft. (felelős tervező: Schuchmann Péter) került megbízásra a tervezői munka elvégzésére.

A döntés értelmében kidolgozott, a tárgyra vonatkozó egyeztetés - a településfejlesztési koncepcióról, az integrált településfejlesztési stratégiáról és a településrendezési eszközökről, valamint egyes településrendezési sajátos jogintézményekről szóló 314/2012. (XI. 8.) Kormányrendelet (továbbiakban: Eljárás) 32.§ (1) a) pontja szerint, teljes eljárás keretében került lefolytatásra.

Az Eljárás 38.§-a szerinti véleményezésre összeállított munkarészek az illetékes államigazgatási szerveknek 2019. március hónapjában (IK/387-2/2019.) megküldésre kerültek, amelyre vonatkozóan - az Eljárás 38.§ (3) bekezdése értelmében - a megkeresés átvételétől számított 30 napon belül adhattak írásos véleményt az illetékes szervezetek.

Az Eljárás 39.§ (1) bekezdése szerinti véleményeltérést tisztázó egyeztető tárgyalásra 2019. 07. 26-án 10 órakor került sor a Községi Önkormányzat házasságkötő termében.

A véleményezés eredményéről a Képviselő-testület 2019. augusztus 29-i ülésén kapott tájékoztatást, amelynek az Eljárás 39.§ (2) bekezdése szerinti elfogadását a 63/2019. (VIII. 29.) számú önkormányzati határozatában rögzítette.

Ezt követően az Eljárás 40.§-ának megfelelően, 2019. szeptember hónapjában végső szakmai véleményezésre került elküldésre (IK/387-42/2019.) a kimunkált dokumentáció. Erre vonatkozóan a Pest Megyei Kormányhivatal Állami főépítésze a PE/AF/00010-3/2020. ügyiratszám (2020. 02. 04.) a jóváhagyó végső szakmai véleményét megadta (mellékelve), így Dánszentmiklós Község Településfejlesztési Koncepciója, Településszerkezeti terve, valamint a Helyi Építési Szabályzata és Szabályozási terve elfogadásának jogszabályi akadálya nincs.

**Kérem a tisztelt Képviselő-testületet a Helyi Építési Szabályzat sajátos jogintézményei módosítására vonatkozó előterjesztés megtárgyalására és a rendelet-tervezet elfogadására!**

Dánszentmiklós, 2020. február 11.

Sipeki Zsolt sk.  
polgármester



# HELYI ÉPÍTÉSI SZABÁLYZAT

## Dánszentmiklós Község Önkormányzata Képviselő-testületének 1/2020. (02.14.) önkormányzati rendelete a község helyi építési szabályzatáról

Dánszentmiklós Község Önkormányzatának Képviselő-testülete az épített környezet alakításáról és védelméről szóló 1997. évi LXXVIII. tv. 62.§ (6) 6. pontjában kapott felhatalmazás alapján, a településfejlesztési koncepcióról, az integrált településfejlesztési stratégiáról és a településrendezési eszközökről, valamint egyes településrendezési sajátos jogintézményekről szóló 314/2012. (XI. 8.) Korm. rendelet 28.§ (1)-(2) bekezdésben biztosított véleményezési jogkörében eljáró lakosság, érdekképviselői, civil és gazdálkodó szervezetek, egyházak, területi és települési önkormányzatok, államigazgatási szervek véleményének kikérésével, a Magyarország helyi önkormányzatairól szóló 2011. évi CLXXXIX. törvény 13.§ (1) 1. pontjában meghatározott feladatkörében eljárva a következőt rendeli el:

### I. Fejezet Általános előírások

#### 1. A rendelet hatálya és alkalmazása

##### 1.§

- (1) E rendelet (továbbiakban: HÉSZ) hatálya Dánszentmiklós Község közigazgatási területére terjed ki.
- (2) A HÉSZ hatálya alá tartozó területen területet használni, építmény elhelyezésére felhasználni, telket alakítani, építés alapjául szolgáló tervet elkészíteni, építményt építeni, átalakítani, bővíteni, felújítani, helyreállítani, korszerűsíteni, elmozdítani vagy lebontani, továbbá az építmény rendeltetését megváltoztatni, valamint ezekre az építési munkákra hatósági engedélyt adni, az általános érvényű országos jogszabályok és helyi vonatkozó egyéb előírások betartása mellett kizárólag a HÉSZ és mellékletei együttes alkalmazásával szabad.
- (3) A HÉSZ mellékletei a HÉSZ szerves részét képezik, ezért azok módosítása csak a HÉSZ módosítására vonatkozó jogszabályoknak megfelelően lehetséges. A függelékek nem képezik a HÉSZ részét, ezért azok tartalma a HÉSZ-től függetlenül változtatható.
- (4) A HÉSZ mellékletei:
  - a) 1. számú melléklet: Szabályozási terv (továbbiakban: SZT; összesen 2 tervlap, tervlap számok: SZT-1 és SZT-2).
  - b) 2. számú melléklet: Az állattartó építmények védőtávolság igényei
- (5) A HÉSZ függelékei:
  - a) 1. számú függelék: A HÉSZ-hez kapcsolódó egyéb hatályos önkormányzati rendeletek listája
  - b) 2. számú függelék: Régészeti lelőhelyek listája

#### 2. Értelmező rendelkezések

##### 2.§

A HÉSZ alkalmazásában:

1. Antennatorony: Olyan antenna elhelyezésére szolgáló építmény, mely magassága a 6 m-t meghaladja, egyúttal melynek magassága meghaladja a nagyobb alaprajzi méret ötszörösét.
2. Fekvő telek: Olyan téglalap jellegű telek, melynek legkisebb telekmélysége nem éri el az övezetre meghatározott legkisebb értéket, és melynek egyúttal a legkisebb telekszélessége meghaladja a legkisebb telekmélységét.
3. Főépület: Az övezeti előírások megtartásával épített, a területfelhasználási egység jellegének megfelelő, a HÉSZ-ben meghatározott épület.
4. Melléképület: A telek és a telken álló főépület (főépületek) rendeltetésszerű használatát, működtetését elősegítő, kiegészítő rendeltetésű épület. Ezzel összefüggésben melléképületnek minősül különösen a különféle funkciójú tárolóépület, műterem, kézműipari, vagy egyéb műhely, mosókonyha, nyári konyha, szauna, télikert, kazánház, valamint portaépület.
5. Mély fekvésű területek: Azok a lefolyás nélküli területek, melyekről a felszíni víz természetes módon vagy ember által átalakított terepviszonyok következtében nem juthat el a befogadóba és ezzel vízállásos területté válhatnak.

6. Nyúlványos telek: Olyan teleknyúlvánnyal rendelkező telelek, mely a köz-, vagy magánúthoz ezzel a nyúlvánnyal kapcsolódik, és mely nyúlványnak a szélessége jellemzően kisebb az övezetben előírt kialakítható legkisebb szélességnél.
7. Szintterületi mutató: Az adott telken lévő épületek szintterületeinek és a telek sík vetületi területének hányadosa.
8. Telek be nem építhető része: a szabályozási terven lehatárolt telekrész, melyen az előkertre vonatkozó előírásokat kell figyelembe venni
9. Telek legkisebb mélysége: Általános esetben a teleknek a feltárást biztosító közúttal, vagy magánúttal közös (utcafronti) telekhatára és a hátsó telekhatár közti legkisebb merőleges távolság, saroktelek esetén a két utcafronti hossz közül a nagyobb érték.
10. Telek legkisebb szélessége: Általános esetben a telek oldalsó telekhatárai közötti legkisebb merőleges távolság, saroktelek esetén a két utcafronti hossz közül a kisebb érték.
11. Terepszint alatti beépítettség mértéke: Az adott telken lévő épületek összes terepszint alatti épületrész(ek) által műszakilag igénybevett terület szintenként számolt bruttó szintterületeinek összege és a telek sík vetületi területének %-ban kifejezett aránya.
12. Védőzöld: A káros környezeti hatások mérséklését szolgáló, védelmi célú zöldfelület.

## **II. Fejezet**

### **Általános övezeti előírások**

#### **3. Közterület alakításra vonatkozó előírások**

##### **3.§**

- (1) Közterület csak a szabályozási terv szerint alakítható (szabályozható) ki, vagy szüntethető meg.
- (2) A jogszabályokban előírt legkisebb szabályozási szélességet el nem érő közutak esetén mintakeresztszelvény segítségével kell megállapítani a szükséges közművek fektetési helyét, egymástól való távolságát és az út keresztmetszeti kialakítását (pl. útfelületek, járdák, zóldsávok).
- (3) Új közúti közlekedési célú közterület kialakítása és kiépítése során az adott közterületen elhelyezendő összes szükséges közműveken és közlekedési felületeken túlmenően -, amennyiben annak egyéb műszaki akadálya nincs - a 14,0 m-t el nem elérő szabályozási szélességű közterületeken legalább egyoldali, a 14,0 m, vagy annál nagyobb szabályozási szélességű közterületeken kétoldali, fasort kell telepíteni.

#### **4. A föld védelmének általános előírásai**

##### **4.§**

A földmozgatással járó építési-, rendezési tevékenység (tereprendezés, alapozás, előkészítés) végzése során:

- a) a kitermelt humuszt és az általajt egymástól elkülönített területen kell tárolni újrahasznosításig,
- b) a földmozgatás, majd a végleges elhelyezés során biztosítani kell a kiporzás elleni védelmet (nedvesítéssel, takarással),
- c) az építési tevékenység befejeztével a deponált humuszos talaj hasznosítását helyben kell megoldani, vagy a szakhatóságok által előírt helyen és módon kell kezelni.

#### **5. A vizek védelmének általános előírásai**

##### **5.§**

- (1) Felszíni víztől, vagy ivóvíznyerőhelytől számított 100m-en belül egy háztartás igényét meghaladó állattartásra szolgáló létesítményként állattartó telephez trágyatároló nem létesíthető.
- (2) A település közigazgatási területén szennyvíz szikkasztása ideiglenes jelleggel sem lehetséges. Beépítésre szánt területeken a szennyvíz csak közcatornába, annak kiépítéséig zárt tárolóba vezethető, kivéve, ha az övezeti szabályok ettől eltérően rendelkeznek. Beépítésre nem szánt területen, ha a szennyvíz közcatornába nem vezethető, zárt szennyvíztároló vagy egyedi szennyvízkezelő berendezés létesíthető. Egyedi szennyvíztárolóból a folyékony kommunális hulladék el nem szikkasztható, csak szippantott szennyvíz kezelővel rendelkező szennyvíztisztító telepen helyezhető el.

#### **6. Vízkár elleni védelem szabályai**

##### **6.§**

Azokon a területeken, amelyek az országos nyilvántartások szerint ugyan nem tartoznak a vízvédelmi szempontból veszélyeztetett területek közé, de valamely terepadottságuk következtében (pl patakok,

vízfolyások közeli elhelyezkedésük, vagy mély fekvésük miatt) mégis elöntésveszélyesek, csak az elöntésveszélyt figyelembe vevő műszaki megoldások alkalmazásával és bármiféle kártalanítási igény kizárásával szabad építési munkát végezni.

## **7. A közúti és vasúti közlekedési területek védősávjainak előírásai**

### **7.§**

- (1) A közutak külterületi szakaszainak mentén a jogszabályokkal összhangban az alábbi védősávokat kell biztosítani a közút tengelyétől mérve:
  - a) Az országos 405. sz. főút mentén 100-100 m. Ezen belül építmény nem helyezhető el.
  - b) Az országos mellékutak mentén 50-50 m. Ezen belül kerítés 20 méterre, építmény 30 méterre helyezhető el.
  - c) Az önkormányzati közutak, mező- és erdőgazdasági üzemi utak, dűlőutak esetén az út tengelyétől mért 15-15 m. Ezen belül épület, építmény nem helyezhető el.A védősávot csak a vonatkozó jogszabályokban rögzített esetekben és módon lehet felhasználni.
- (2) A még meg nem valósult, tervezett közutak SZT-n jelölt nyomvonalai mentén a tervezett új út tengelyétől mért 50-50 m-es sáv az érintett telkek be nem építhető részének minősül.
- (3) A tervezett V0 vonal mentén a jogszabályokkal összhangban a szélső vágány tengelyétől 50-50 m széles védősávot kell biztosítani. A védősávot csak a vonatkozó jogszabályokban rögzített esetekben és módon lehet felhasználni.

## **8. A közművek védősávjainak előírásai**

### **8.§**

A védőtávolság igényeket és az arra vonatkozó előírásokat a közművekre vonatkozó ágazati szakági szabályozások rögzítik.

## **9. A temetők védőtávolságának előírásai**

### **9.§**

A temető övezetén belül, a más beépítésre szánt területtel közös határtól számított 20 m-es területsávon belül hagyományos (koporsós és kriptás) temetés, hamvak szétszórása nem folytatható, csak urnás temetkezés lehetséges.

## **10. Közlekedési előírások**

### **10.§**

- (1) Az új közlekedési célú közterületeinek szabályozási szélességét az SZT szerint kell kialakítani.
- (2) A tervezett közutak kiépítéséhez az egyéb jogszabályokban rögzítettek szerinti szabályozási szélességek biztosítandók, ettől eltérni csak szabályozási terv keretei között készül, az adottságokhoz alkalmazkodó méretezés alapján lehet. E rendeletben biztosított eltérés kiszolgáló utak esetén: gazdasági övezetben minimum 16,0 méter.
- (3) A külterületi önkormányzati közutak szabályozási szélessége általában min. 12 m, a településközi utak esetén 20 m. A jelenlegi közterületek szélességi méretei mindaddig fenntarthatók, amíg a területhasználat vagy építési igény az előbbi szélesség kialakítását nem igényli. Amennyiben az érintett területre szabályozási terv nem készül, az új szabályozási szélességet a jelenlegi közterület tengelyétől szimmetrikusan kell biztosítani.
- (4) A közforgalom elől el nem zárt magánutak műszaki kialakításánál a közforgalmú utakra érvényes előírások szerint kell eljárni.
- (5) A magánút mindenkor tulajdonosa a magánút rendeltetésszerű használatát nem korlátozhatja az adott út által feltárt telkek esetében, azaz a magánúttal feltárt telkeknél szolgalmi jog bejegyzésével folyamatosan biztosítandó a telkek megközelíthetősége.
- (6) Az új magánutak telekszélessége, a gazdasági övezetbe tartozó telkeket kiszolgáló magánutak kivételével:
  - a) 1-4 telek kiszolgálása esetén legalább 6,0 m;
  - b) 4 teleknél több kiszolgálása esetén legalább 8,0 m.
- (7) Az építmények (épületek) normatívák szerinti parkoló igényét telken belül kell biztosítani.
  - a) Lakó- és gazdasági övezetben ettől eltérni nem lehet.
  - b) A már működő közintézmények parkolása csak abban az esetben oldható meg közterületi parkolóval, ha már jelenleg is így van megoldva a parkolása.

## **11. Általános közművesítési és elektronikus hírközlési előírások**

## **11.§**

- (1) A meglévő és a tervezett közcélú közműhálózatok és létesítményeik, továbbá azok ágazati előírások szerinti közmű-védőtávolságai (biztonsági övezetei) számára közterületen, vagy közműterületen kell helyet biztosítani. Ettől eltérni csak az ágazati előírások betartásával lehet.
- (2) A közművesítésre kerülő területen telkenként kell a közhálózathoz önálló bekötésekkel és mérési helyekkel csatlakozni, közművek elhelyezésénél a közműhálózatokhoz való hozzáférhetőségre figyelemmel kell lenni.
- (3) Új út építésénél, útrekonstrukciónál:
  - a) közforgalmú út esetén gondoskodni kell:
    - aa) a tervezett közművek egyidejű megépítéséről,
    - ab) a meglévő közművek szükséges felújításáról,
    - ac) a csapadékvizek elvezetéséről,
    - ad) beépítésre szánt területen a közvilágítás megépítéséről.
  - b) magán út esetén (közforgalomnak megnyitott és meg nem nyitott esetben):
    - ba) a tervezett közműveket a közforgalmi utakra vonatkozó közműfektetési előírásoknak megfelelően kell megépíteni,
    - bb) a csapadékvíz elvezetését ki kell építeni,
    - bc) beépítésre szánt területen a közlekedésbiztonság igényét kielégítő térvilágításról kell gondoskodni.
- (4) A meglévő közművek egyéb építési tevékenység miatt szükségessé váló kiváltásakor:
  - a) a feleslegessé vált közművet, hálózatot és létesítményt el kell bontani,
  - b) az indokoltan földben maradó vezeték, létesítmény betömedékelését, felhagyását szakszerűen kell megoldani,
- (5) A közművezetékek átépítésekor és új vezeték fektetésekor a racionális területgazdálkodás érdekében:
  - a) a beépítésre szánt területeken a közművezetékek helyét úgy kell kijelölni, hogy
    - aa) 10 m-t meghaladó, 12 m szabályozási szélességet el nem érő utcákban legalább egyoldali,
    - ab) 12 m szabályozási szélességet meghaladó szélességű utcákban kétoldali fásor telepítését ne akadályozzák meg.
  - b) a 8 m-nél kisebb szabályozási szélességű utak víztelenítését az elszállítandó vízmennyiség függvényében folyókával, vagy zárt csapadékcsonalra építésével kell megoldani.

## **12. Közművesítés mértékének az előírása**

### **12.§**

- (1) Új épület építése, vagy használati mód megváltoztatása akkor lehetséges, ha a használatbavételig teljesül, hogy:
  - a) a beépítésre szánt területen:
    - aa) rendelkezésre áll a teljes közműellátás,
    - ab) jelen szabályozás csapadékvízre vonatkozó előírásai teljesülnek,
    - ac) az építési hely vízelöntéssel, tartós vízállással nem veszélyeztetett.
  - b) a beépítésre nem szánt területen történő épület létesítése esetén:
    - ba) rendelkezésre áll a közegészségügyi hatóság által is elfogadott egészséges ivóvízellátás,
    - bb) rendelkezésre áll a közüzemű villamosenergia-ellátás,
    - bc) jelen szabályozás szennyvízre és csapadékvízre vonatkozó előírásai teljesülnek,
    - bd) az építési hely vízelöntéssel, tartós vízállással nem veszélyeztetett,
  - c) a beépítésre nem szánt területen épületnek nem minősülő építmény esetén a terület közművesítetlen maradhat.

## **13. Vízellátás**

### **13.§**

- (1) Új vízhálózat csak a szennyvízcsatorna hálózattal együtt építhető.
- (2) Kijelölt hidrogeológiai védőterülettel nem rendelkező kút körül 10 m-es sugarú körterületet belső védőidomként kell kezelni.

## **14. Szennyvízelvezetés**

### **14.§**

- (1) A vízbázis, a felszín alatti vizek védelme érdekében a település teljes területén tilos a szennyvíz,



vagy a tisztított szennyvíz közvetlen talajba szikkasztása.

- (2) A szennyvízelvezetésére elválasztott rendszerű hálózat építhető.
- (3) A beépítésre nem szánt területen létesítendő építményekből a szennyvíz környezet károsítása nélküli kezeléséhez, ha:
  - a) a napi keletkező szennyvíz mennyisége nem haladja meg az 5 m<sup>3</sup>-t a szennyvizeket vízzárósági próbával igazoltan, vízzáróan kivitelezett, fedett, zárt medencébe kell összegyűjteni és a kijelölt ürítő helyre szállíttatni.
  - b) a napi keletkező szennyvíz mennyisége meghaladja az 5 m<sup>3</sup>-t akkor helyben létesítendő szennyvíztisztító kisberendezés is alkalmazható:
    - ba) ha a tisztított vizek számára a megfelelő felszíni befogadó rendelkezésre áll (tisztított vizet sem szabad talajba szikkasztani)
    - bb) ha az egyéb előírások, korlátok nem tiltják, valamint illetékes szakhatóságok hozzájárulnak,
    - bc) a kisberendezés védőterület igénye nem nyúlhat túl a tárgyi telken,
    - bd) a tisztítóberendezéssel azt a tisztítási hatásfokot kell teljesíteni, amit a befogadóhoz igazítva az illetékes szakhatóság meghatároz.

Ha bármelyik illetékes szakhatóság nem ad hozzájárulást a helyi szennyvíztisztító kisberendezés létesítésére, ki kell építeni a közcsontra csatlakozást.
- (4) Közműpótlóként a zárt tároló medence csak akkor alkalmazható, ha a telek állandó megközelíthetőségére a megfelelő (paraméterű és kiépítettségű) közhálózati útkapcsolat biztosított.
- (5) A szennyvízátemelő műtárgy védőtávolsága:
  - a) védelem nélkül 150 m
  - b) búzárral ellátva 20 m
  - c) hatásvizsgálat alapján megállapított mérettela védőtávolságon belül elhelyezni csak azt lehet, amelyet a környezeti hatásvizsgálat megenged.

## 15. Felszíni vízrendezés, csapadékvíz elvezetés

### 15.§

- (1) Vízgazdálkodási területként lejegyzett terület (tavak, árkok, vízfolyások, stb.) közlekedési, vagy egyéb célú hasznosítása csak vízjogi engedély alapján változtatható meg még akkor is, ha korábbi, vízgazdálkodási célú hasznosítás fenntartása már nem indokolt.
- (2) Ha a vízgazdálkodási terület jogi, földhivatali nyilvántartási helye a valóságban elfoglalt helyétől eltér, a földhivatali helyét kell figyelembe venni. A földhivatali nyilvántartás csak vízjogi engedély alapján módosítható.
- (3) Vízfelületek karbantartásának céljára biztosítandó parti sávot a középmeder állástól kell kijelölni és azt vízgazdálkodási területként kezelni. A középmeder állás kijelölése hiányában, annak kijelöléséig a parti sáv méretével azonos sávot a meder telek határától kell kijelölni és szabadon hagyni a mederkarbantartó számára.
- (4) A település területén a csapadékvíz elvezető hálózatot elválasztott rendszerűként kell kiépíteni.
- (5) Ha a telek beépítése, burkoltság növelése hatására az elvezetendő csapadékvíz mennyisége meghaladja a telekről korábban elvezetendő csapadékvíz mennyiségét, a többlet csapadékvíz visszatartására telken belül záportározót kell létesíteni. A záportározó méretét úgy kell meghatározni, hogy minden megkezdett 50 m<sup>2</sup> burkolt felület után min.1 m<sup>3</sup> helyi záportározó térfogatot kell kialakítani (ha ennek növelését a felszíni vízelvezető hálózat üzemeltetője nem kéri) és a záportározó túlfolyójából a csapadékvizet csak csökkentett kifolyással lehet a felszíni vízelvezető-hálózat kezelőjének engedélyében meghatározottak szerint a közterületi felszíni vízelvezető-rendszerbe vezetni.
- (6) A záportározót egyéb vízgazdálkodási célra (locsolóvíz tárolóként) hasznosítani nem lehet. Vízgazdálkodási célú víztárolóként külön tároló létesítendő.
- (7) A nyílt árkos vízelvezető hálózat feletti kocsik behajtók az árok vízz szállító képességét nem korlátozhatják, ezért az átterest úgy kell kialakítani, hogy
  - a) a kocsik behajtó 3,5 m-nél szélesebb nem lehet,
  - b) telkenként csak egy kocsi behajtó létesíthető (saroktelek kivételével),
  - c) a vízz szállítás akadálymentes legyen.
- (8) A telekhatárra épített épületek ereszcsontrókat, valamint a telkekről a csapadékvíz kivezetést csak terepszint alatt szabad az utcai vízelvezető hálózatba vezetni.

## 16. Villamosenergia ellátás

### 16.§

- (1) Területgazdálkodás érdekében a beépítésre szánt területen üzemelő föld feletti hálózat rekonstrukciója, figyelembe véve az egyes földfeletti bekötésű ingatlanok átkötési igényét is a

településkép védelmi rendeletében előírt területeken a hálózatépítés csak földalatti elhelyezéssel kivitelezhető.

- (2) Beépítésre szánt területén, ahol a villamosenergia ellátás hálózatai és az elektronikus hírközlési hálózatok is föld feletti vezetésűek:
  - a) villamosenergia hálózati rekonstrukció,
  - b) közvilágítás hálózati rekonstrukciósorán a vezetékeket a meglévő oszlopsorra, vagy közös tartóoszlopra kell fektetni. Közös oszlopsorra való telepítés bármilyen akadályoztatása esetén az építendő hálózatot földalatti elhelyezéssel lehet csak kivitelezni.
- (3) Beépítésre nem szánt területen - erdőterület kivételével - egy oldali közös oszlopsoron kell a villamosenergia szolgáltatást nyújtó és a vezetékes hírközlési hálózatokat elhelyezni, amelyre egyben a felmerülő közvilágítási igény esetén, a közvilágítást szolgáló lámpafejek is elhelyezhetők.
  - a) Közös oszlopsorra való telepítés bármilyen akadályoztatása esetén az építendő hálózatot földalatti elhelyezéssel lehet csak kivitelezni.
  - b) Erdőterületen föld feletti hálózatépítés csak akkor lehetséges, ha az nem igényel erdőirtást, ha erdőirtás igénye merülne fel a hálózatot csak földalatti telepítéssel lehet építeni.
- (4) Új villamosenergia ingatlan-bekötést az egész településen már csak földalatti csatlakozás kiépítésével szabad kivitelezni még akkor is, ha a közhálózat oszlopsoron halad.

## **17. Technológiai és megújuló energiahordozót hasznosító berendezések**

### **17.§**

- (1) Közcélú, megújuló energiahordozó hasznosítású napenergiát hasznosító energiatermelés csak az arra kijelölt övezetbe létesíthető.

## **18. Földgázellátás**

### **18.§**

- (1) Előkerttel rendelkező épületeknél a telekhatár és az épület közötti gázvezeték szakasz csak földben, térszín alatt valósítható meg.

## **19. Vezetékes elektronikus hírközlés**

### **19.§**

- (1) Területgazdálkodás érdekében beépítésre szánt területen üzemelő föld feletti hálózat rekonstrukciója, új vezetékek építése, figyelembe véve az egyes földfeletti bekötésű ingatlanok átkötési igényét is, a településképi védelmi rendeletében előírt területeken, a hálózatépítés csak földalatti elhelyezéssel kivitelezhető.
- (2) Beépítésre szánt területen, ahol a meglévő gyenge és erősáramú hálózatok föld feletti vezetésűek, új elektronikus hírközlési hálózatokat a meglévő oszlopsorra, vagy közös tartóoszlopra kell fektetni. Közös oszlopsorra való telepítés bármilyen akadályoztatása esetén az építendő hálózatot földalatti elhelyezéssel lehet csak kivitelezni.
- (3) Új elektronikus hírközlési hálózatokat, beépítésre nem szánt területen területgazdálkodási okokból a villamosenergia elosztási, a közvilágítási és egyéb hírközlési szabadvezetékekkel közös, egyoldali oszlopsorra kell fektetni, amelyre egyben a közvilágítást szolgáló lámpafejek is elhelyezhetők.

## **20. Vezeték nélküli elektronikus hírközlés**

### **20.§**

Vezeték nélküli szolgáltatás hálózatainak és létesítményeinek elhelyezési lehetőségét a településképi arculati kézikönyv és településképi rendelet rögzíti.

## **21. Telekalakítás**

### **21.§**

- (1) Új konkáv poligon geometriai formájú (pl. amőba alakú, vagy nyúlványos), vagy fekvő építési telek nem alakítható ki.
- (2) Őnálló helyrajzi szám alatt nyilvántartott magánutat csak a HÉSZ közlekedési előírásai és az érintett övezetre vonatkozó különleges szabályok szerint lehet kialakítani. A magánút területe az építési

övezetre, vagy övezetre meghatározott legkisebb telekterületnél kisebb is lehet.

- (3) Lakó, vagy vegyes övezetekbe sorolt újonnan kialakítandó építési telkek esetén az övezetben előírt legkisebb telekterület háromszorosát meghaladó nagyságú új építési telkek nem alakítható ki.

## **22. Építési tevékenység előkészítése, tereprendezés**

### **22.§**

- (1) A tereprendezéssel létrejövő új terepalakulatnak igazodnia kell a környező telkek terepadottságaihoz. Az építési munkával érintett telken belül kialakított rendezett terepszint és a szomszédos telkek csatlakozó terepszintje közötti legnagyobb eltérés legfeljebb 1,0 méter lehet. Kivétel ez alól:
- a) a pinceszintet megközelítő nem fedett lejárók környezete,
  - b) a már meglévő és gazdaságosan ilyen módon nem rendezhető 1,0 m-t meghaladó szintkülönbséggel rendelkező terepállapotú telekrész.
- (2) Az épületek melletti feltöltés, vagy bevágás magassága támfal alkalmazása nélkül, csak részsíval legfeljebb 1,0 m, támfallal legfeljebb 1,5 m lehet, kivéve ez alól a garázslehajtót, ahol a támfal lehajtó menő szakaszának legnagyobb magassága 3,0 m is lehet. Építési munkához kötődő tereprendezés csak úgy végezhető, hogy azáltal a létesítendő új építmény (épület) utcafronti megjelenésével és az új terep a meglévő állapothoz igazodjon. Az adott övezetre vonatkozó egyedi szabályok az e bekezdésben rögzített szabályoktól eltérően is rendelkezhetnek.
- (3) Pince, garázs megközelítését szolgáló lejárónak teljes egészében saját telken kell lennie. A közterület ilyen célra részben sem használható fel.

## **23. Általános építési előírások, építmények kialakítása**

### **23.§**

- (1) A település közigazgatási területén a már meglévő beépítés fenntartható (tetőtérbeépítés, átalakítás, állagmegóvás, felújítás lehetséges), figyelembe véve az illeszkedés szabályait. Új építési tevékenység, valamint bővítés a HÉSZ előírásainak betartásával végezhető.
- (2) Meglevő épület vízszintes és függőleges irányban is csak az építési helyen belül bővíthető az övezetben megállapított beépítési paraméterek figyelembevételével.
- (3) Az építési helyen teljes területével kívül álló épületek tovább nem bővíthetők (sem vízszintes, sem függőleges irányban).
- (4) Ha egy telekre, építési telekre több övezet, építési övezet előírásai vonatkoznak, akkor építési tevékenység csak akkor végezhető, ha az érintett telket a tulajdonos előbb az övezeti szabályoknak megfelelően az övezethatár mentén megosztja és ezzel telekrendezési szempontból az építéssel érintett telekrészen egyértelműen megítélhető helyzetet hoz létre, és ezzel a telek rendezetté válik.

### **24.§**

- (1) Beépítésre nem szánt övezet telkén épület csak a telekhatároktól legalább az adott övezetre vonatkozó legnagyobb épületmagasság értékének megfelelő távolság megtartásával helyezhető el.
- (2) Az új építési övezetté váló területeken, vagy ha az adott telek környezetében nincs beépítés, az előkert mélysége legalább 5,0 m. Oldalhatáron álló beépítés esetén az oldalkert legkisebb szélessége az övezetre vonatkozó legnagyobb épületmagasság értéke, szabadon álló beépítés esetén az oldalkert legkisebb szélessége az övezetre vonatkozó legnagyobb épületmagasság értékének a fele.
- (3) Lakó, vagy vegyes övezetekbe sorolt fekvő teleknél a hátsókerti érték csak akkor csökkenthető, ha az épület hátsókerti homlokzatára kiadódó épületmagassági érték az övezeti előírások alapján lehetséges értéknél kisebb. Ebben az esetben a hátsókert méret az épület hátsókerti homlokzatára kiadódó épületmagassági értéke.
- (4) Ténylegesen oldalhatáros beépítés alkalmazása esetén az oldalsó telekhatárhoz közelebbi oldalhomlokzatnak az adott telek környezetében létrejött megoldáshoz igazodva kell a telken elhelyezkednie úgy, hogy az adott építési telek melletti két-két telken megvalósult beépítést kell figyelembe venni. Ha a környezetben a már meglévő állapot alapján nincs egyértelműen meghatározható oldalhomlokzati helyzet, akkor az oldalsó telekhatárhoz közelebbi oldalhomlokzatnak az oldalhatártól mért 1,5 m-es távolságra kell kerülnie. Ez a szabály nem vonatkozik az oldalhatáron álló beépítésüként meghatározott övezetekben az egyéb feltételek fennállása esetén megvalósítható szabadon álló beépítés alkalmazásának esetére.
- (5) Oldalhatáron álló beépítési módú terület esetén amennyiben az SZT-n nem került rögzítésre az építési hely, akkor az utcában jellemzően a már megvalósult beépítési oldalnak megfelelően kell az épületet telepíteni.
- (6) Ténylegesen oldalhatáros beépítésű saroktelek esetén a beépítésnek elsősorban a környezetben már létrejött rendszerhez kell igazodnia. Ha a saroktelek telekszélességi értéke az egyik irányban

20 m-nél keskenyebb, akkor az épületnek ezen oldalsó telekhatárhoz közelebbi oldalhomlokzata az oldalhatártól mért 0,0 m-es távolságra (azaz az utcai telekhatárra) is elhelyezhető.

#### **25.§**

- (1) A közmű-becsatlakozási műtárgy, a hulladékartály-tároló, és az - épülettől különálló - építménynek minősülő kirakatszekrény kivételével a melléképítményeket csak az építési helyen belül és a hátsókertben szabad elhelyezni.
- (2) Lakókocsi, üdülősátor; mobilház, konténer, és ezekből kialakított épület és építmény állandó jelleggel csak azokban az övezetekben helyezhető el, melyekben a HÉSZ azt kifejezetten lehetővé teszi. Egyéb területen ezen építmények kizárólag az építéssel összefüggő felvonulási építményként, ideiglenes jelleggel, legfeljebb az építési munkák időtartamára helyezhetők el.
- (3) A beépítésre nem szánt területek övezeteibe tartozó telkek beépítési módjának meghatározásánál az egyéb jogszabályban az építési telkek beépítési módjának meghatározására vonatkozó szabályokat kell betartani.

### **24. A zöldfelületek kialakításának és fenntartásának általános előírásai**

#### **26.§**

- (1) Az egyes telken belül kialakítandó védőzöld sáv kialakítása és fenntartása a telektulajdonos feladata. Telekhatár mentén kialakítandó védőzöld sáv esetén a sáv teljes hosszának 15%-ig megszakítható, pl. kapu, portaépület, gépkocsitároló, egyéb közmű építmény, reklámtábla elhelyezése céljából. A telepítéshez elsősorban a tájra jellemző őshonos fa- és cserjefajok használhatók. A védőzöld sáv 3 szintű növényállománya a következők szerint alakítandó ki: fa (jellemzően 60% lombos, 40% örökzöld fa), magas cserje, alacsony cserje.
- (2) Az egyes ingatlanokon az övezetenként meghatározott zöldfelületeket legkésőbb az épületek használatba vételéig ki kell alakítani.
- (3) Közterületen vagy közhasználat céljára átadott magánterületen lévő fasor fenntartását, a hiányzó elemek pótlását -a környezeti hatások figyelembevételével- közműegyeztetett terv alapján kell elvégezni.
- (4) Beépítésre nem szánt területen - kivéve a belterületi közlekedési és közműövezetek területét, valamint az erdőterületek övezetét, ha az erdészeti üzemterv mást ír elő - az új védelmi célú zöldfelületek fás szárú növényállományának létesítésénél a telepítéshez csak a tájra jellemző őshonos fa- és cserjefajok használhatók.
- (5) Külterületen védőzöld sávokban, út menti fásításokban invazív fajok alkalmazása tilos.
- (6) Lakóterület beépítésénél a tervezés előtt a 20 cm-nél nagyobb törzsátmérőjű fákról geodéziai felmérést kell készíteni.
- (7) A lakó, vegyes, gazdasági övezetekben, ha az övezeti előírás ettől eltérően nem rendelkezik, akkor az adott építési övezetre előírt legkisebb zöldfelületi arány alapján számított nagyság minden megkezdett 150 m<sup>2</sup>-e után legalább egy környezettűrő, nagy lombkoronát növelő fát kell telepíteni és fenntartani.

### **25. Állattartó építmények**

#### **27.§**

- (1) Az állattartás és építményeihez kapcsolódó egyéb alkalmazott fogalmak:
  1. Haszonállat: A mezőgazdasági haszonállatok, valamint a kedvtelésből tartott állatok közé sorolt minden olyan faj, amelyet haszonszerzés céljából tartanak.
  2. Kedvtelésből tartott állat: a rendszertani besorolásától függetlenül minden olyan állat, amelyet nem kizárólag tudományos kutatás, állati eredetű termék előállítása, igavonás, teherhordás, természetvédelem, géntartalék- védelem és - eb és macska kivételével - közcélú bemutatás céljából tartanak, tenyésztenek, forgalmaznak, továbbá az az állat, amelyet más kedvtelésből tartott állat táplálása céljából tartanak és szaporítanak, valamint a nem gazdasági céllal tartott haszonállat, és a vadászatra használt állat.
  3. Kistestű állat: Házinyúl, baromfi, szőrméjükért tenyésztett fajok, emberi fogyasztásra szánt haszongalamb és jellegükben, méretükben, tömegükben ezekhez hasonló állatok.
  4. Közepes testű állat: Juh, kecske, sertés, alpaka (vikunya) és jellegükben, méretükben, tömegükben ezekhez hasonló állatok.
  5. Mezőgazdasági haszonállat: A nagytestű, közepes testű és kistestű állatok közé sorolt minden olyan faj, amelyet haszonszerzés céljából tartanak.
  6. Nagytestű állat: Ló, póni, szamár, őszvér, szarvasmarha, bivaly, strucc, emu, láma és jellegükben, méretükben, tömegükben ezekhez hasonló állatok.
- (2) Trágyatárolás értelmezéséhez szükséges fogalmak:

1. Trágya: Minden olyan nitrogénvegyületet tartalmazó anyag, amely a termesztett növények tápanyagellátását szolgálja, szolgálhatja.
2. Trágyakazal: Trágyatelepen vagy tábla szélén friss trágyából épített trágyatároló.
3. Trágyaszarvas: A trágyázandó terület szélein létesített olyan ideiglenes trágyakazal, trágyatároló, amelyben a trágya maximum 2 hónapig tárolható és amelyet minden évben más helyszínen kell kialakítani.
4. Trágyatelep: a trágya tárolására és kezelésére szolgáló, szigetelt alapú, csurgalékvíz összegyűjtésére szolgáló gyűjtőcsatornákkal és aknával ellátott terület.
- (3) Állattartó épületeket, építményeket és trágyatárolót a (2) bekezdésben meghatározott és a 2. számú mellékletben rögzített védőtávolságok védőtávolság igényei megtartásával, és a telekre vonatkozó övezeti előírások figyelembevételével lehet létesíteni. A meglévő állattartást szolgáló építmény bővítésekor, átalakításakor is az előírt védőtávolságokat be kell tartani.
- (4) Egy háztartás igényét meghaladó állattartásra szolgáló létesítményként állattartó telepek trágyatároló és takarmánytároló műtárgyait a felszín alatti vizek minőségének védelmére vonatkozó, külön jogszabályokban foglalt előírásoknak megfelelően a település teljes területén, az alábbi kiegészítő szabályok betartásával lehet elhelyezni:
  - a) Hígtrágya tároló kialakítására vonatkozó előírások: hígtrágya, trágyalé, csurgalékvíz tárolására kizárólag zárt, szivárgásmentes, szigetelt tartály, medence létesíthető. A tárolótartály, medence anyagának korrózióállónak kell lennie, aminek élettartama legalább 20 év. A tárolónak legalább 4 havi hígtrágya, trágyalé, csurgalékvíz befogadására elegendő méretűnek kell lennie.
  - b) Istállótrágya tároló kialakítására vonatkozó előírások: istállótrágya tárolása zárt szigetelt alapú, csurgalékvíz összegyűjtésére szolgáló gyűjtőcsatornákkal és aknával ellátott trágyatelepen létesíthető. A tárolókapacitásnak elegendőnek kell lennie legalább 8 havi istállótrágya tárolására.
  - c) Mélyalmos trágya - amennyiben nem ütközik más előírással - előzetes tárolás nélkül is kijuttatható, de abban az esetben, ha az előírások ezt nem teszik lehetővé, az istállótrágyával azonos módon kell tárolni és kezelni.
  - d) A karámföld tárolása az istállótrágyával azonos módon történhet. A karámok csurgalékvizének gyűjtését úgy kell megoldani, hogy az ne veszélyeztethesse a környezetet.
  - e) Ideiglenes trágyakazal, trágyaszarvas mezőgazdasági tábla szélén - legfeljebb 2 hónap időtartamra - olyan helyen alakítható ki elszívárgás elleni védelem nélkül, ahol
    - ea) a talajvíz legmagasabb szintje 1,5 m alatt van,
    - eb) felszíni víz nincs 100 m-en belül.
 Ideiglenes trágyakazal nem létesíthető vízjárta területen, alagcsövezett mezőgazdasági tábla szélén.
  - f) A silótakarmányok tárolására szolgáló silótételeket szigetelt aljzattal kell készíteni. Az érlelés során keletkező silólevet a csurgalékvízhez hasonlóan szivárgásmentes, szigetelt aknában kell gyűjteni, felhasználása során ügyelni kell rá, hogy ne szennyezhesse a vizeket.

**26. Általános katasztrófavédelmi előírások,  
a katasztrófa védelmi osztályba sorolás alapján meghatározott  
elégséges védelmi szint követelményei**

**28.§**

- (1) Vízhálózatot úgy kell kialakítani, hogy az a mértékadó tűzszakaszhoz szükséges vízmennyiséget minden körülmények között biztosítsa. A közüzemi hálózat kapacitását meghaladó mértékű tűzvíz igényeket tartalék oltóvíz tározó létesítésével kell biztosítani.
- (2) A vízellátó hálózaton az egyéb jogszabályban meghatározottak szerint föld feletti tűzcsapokat kell telepíteni. Tűzcsapokat úgy kell elhelyezni, hogy a vonatkozó egyéb országos jogszabályoknak megfelelően a tűzcsap és a védendő építmények között 100 m-nél nagyobb távolság nem lehet.
- (3) Az úthálózatot úgy kell megtervezni, és megvalósítani, hogy az biztosítsa a tűzoltóság vonulását.
- (4) Az ingatlanokon történő építési tevékenység végzésénél az ivóvízkészlet minőségét megóvó megoldásokat kell alkalmazni. A felszíni és felszín alatti csapadékvíz-elvezető rendszereket fenn kell tartani.
- (5) A település katasztrófavédelmi osztályba sorolása alapján meghatározott elégséges védelmi szint követelményeit külön rendelet határozza meg.

**III. Fejezet  
Részletes övezeti előírások**

**27. A lakóövezetek általános előírásai**

**29.§**

- (1) Az adott övezet előírásaiban meghatározott legkisebb telekméretnél kisebb területű, már meglévő építési telken is lehetséges az építés, ha az összes egyéb előírás betartható.
- (2) Ha az övezetre vonatkozó szabályok ettől eltérően nem rendelkeznek, a lakóövezetekben elhelyezhető lakások száma 500 m<sup>2</sup>-es és annál kisebb területű telkek esetén egy, az 500 m<sup>2</sup>-nél nagyobb telkek esetén kettő.
- (3) A falusias lakóövezetekben az adott övezet egyedi előírásait is figyelembe véve általában elhelyezhető épület - a lakó rendeltetésen kívül -:
  - a) mező- és erdőgazdaság, valamint a terület rendeltetésszerű használatát nem zavaró gazdasági tevékenységi célú,
  - b) kereskedelmi, szolgáltató,
  - c) szállás jellegű,
  - d) igazgatási, iroda,
  - e) hitéleti, nevelési, oktatási, egészségügyi, szociális,
  - f) kulturális, közösségi szórakoztató és
  - g) sport
 rendeltetést is tartalmazhat.
- (4) Az adott telkekre vonatkozó előkert értéke egyben azonos a kötelező utcafronti építési vonallal is. Az új utca felőli épületek utca felőli homlokzati hosszának legalább 50%-át a kötelező építési vonalra kell helyezni. Egy telken több épület elhelyezése esetén ezt a szabályt úgy kell alkalmazni, hogy az először megépült épület az előbbi szabálynak megfelelően az utcafronti építési vonalon legyen. A további épületek pedig csak akkor létesíthetők az utcafronti építési vonaltól a telken hátrébb elhelyezve, ha az utcai épület már megépült.
- (5) Az utcai telekhatártól mért 50 m-nél hosszabb telkek esetén az utcai telekhatártól mért 50 m-en túli telekrész nem építhető be, azaz a 50 m-es távolság egyben az építési telek hátsókerti építési határvonala is. Meglévő nyeles telek esetén ez a távolság a nyélnek a beépíthető telekrészhez való csatlakozásától számítandó.
- (6) A lakóövezetekben az adott övezetre vonatkozó eltérő előírásokat is figyelembe véve a melléképítmények közül közmű-becsatlakozási műtárgy; közműpótló műtárgy; hulladéktartály-tároló; -épülettől különálló- építménynek minősülő kirakatszekrény; kerti építmény; hűsfüstölő, jégverem, zöldségverem; állat ól, állatkifutó; trágyatároló, komposztáló; siló, ömlesztettanyag-, folyadék- és gáztároló; építménynek minősülő antennatartó szerkezet, zászlótartó oszlop helyezhetők el.

## 28. Az Lf-1 jelű falusias lakóövezet

### 30.§

#### (1) Övezeti paraméterek:

a) Beépítési mód	Oldalhatáron álló
b) A kialakítható építési telek legkisebb területe (m <sup>2</sup> )	800
c) A kialakítható építési telek legkisebb szélessége (m)	16
d) A kialakítható építési telek legkisebb mélysége (m)	40
e) Legnagyobb beépítettség terepszint felett (%)	30
f) Legnagyobb beépítettség terepszint alatt (%)	30
g) Legnagyobb szintterületi mutató (épület m <sup>2</sup> / telek m <sup>2</sup> )	0,65
h) Legnagyobb épületmagasság (m)	6,0
i) Legkisebb zöldfelületi arány (%)	40

- (2) Az övezetben hitéleti, nevelési, oktatási, egészségügyi, szociális épületek létesítése során a HÉSZ 24.§ (4) bekezdés (a ténylegesen oldalhatáros beépítés alkalmazása esetére vonatkozó oldalhomlokzat elhelyezési 1,5 m-es távolsági szabály) betartása nem kötelező, attól az egyéb előírások betartásával szabadon el lehet térni.

## 29. Az Lf-2 jelű falusias lakóövezet

### 31.§

#### Övezeti paraméterek:

a) Beépítési mód	Oldalhatáron álló
b) A kialakítható építési telek legkisebb területe (m <sup>2</sup> )	3.000
c) A kialakítható építési telek legkisebb szélessége (m)	16
d) A kialakítható építési telek legkisebb mélysége (m)	40
e) Legnagyobb beépítettség terepszint felett (%)	20
f) Legnagyobb beépítettség terepszint alatt (%)	20
g) Legnagyobb szintterületi mutató (épület m <sup>2</sup> / telek m <sup>2</sup> )	0,65

h) Legnagyobb épületmagasság (m)	5,5
i) Legkisebb zöldfelületi arány (%)	40

### 30. A vegyes (településközpont, továbbá intézményi) övezetek általános előírásai

#### 32.§

- (1) A településközpont övezetekben az adott övezet egyedi előírásait is figyelembe véve általában elhelyezhető épület - a lakó rendeltetésen kívül -:
  - a) igazgatási, iroda,
  - b) kereskedelmi, szolgáltató, szállás,
  - c) a terület azon részén, amelyben a gazdasági célú használat az elsődleges egyéb közösségi szórakoztató,
  - d) hitéleti, nevelési, oktatási, egészségügyi, szociális,
  - e) kulturális, közösségi szórakoztató és
  - f) sport
 rendeltetést is tartalmazhat.
- (2) Az intézmény övezetekben az adott övezet egyedi előírásait is figyelembe véve általában elhelyezhető épület - az előzőeken kívül -:
  - a) iroda,
  - b) kereskedelmi, szolgáltató, szállás,
  - c) kulturális, közösségi szórakoztató,
  - d) hitéleti és
  - e) sport
 rendeltetést is tartalmazhat.
- (3) A (2) bekezdés a) - e) pontjában felsorolt rendeltetést tartalmazó épületben a tulajdonos, a használó és a személyzet számára szolgáló lakás, továbbá más lakás az adott övezet egyedi előírásait is figyelembe vevő számban és módon alakítható ki.
- (4) Ha az adott ingatlanon lakó rendeltetés található és a konkrét övezeti szabályok sem térnek el ettől, akkor a HÉSZ lakóövezetekre vonatkozó bekezdésének megfelelően kell meghatározni az egy telken létesíthető lakások számát.
- (5) A településközpont és az intézményi övezetekben az adott övezetre vonatkozó eltérő előírásokat is figyelembe véve a melléképítmények közül közmű-becsatlakozási műtárgy; közműpótló műtárgy; hulladéktartály-tároló; -épülettől különálló- építménynek minősülő kirakatszekrény; kerti építmény; komposztáló, építménynek minősülő antennatartó szerkezet, zászlótartó oszlop, helyezhetők el.

### 31. A Vt-1 jelű településközpont övezet

#### 33.§

Övezeti paraméterek:

a) Beépítési mód	Oldalhatáron álló
b) A kialakítható építési telek legkisebb területe (m <sup>2</sup> )	1.200
c) A kialakítható építési telek legkisebb szélessége (m)	16
d) A kialakítható építési telek legkisebb mélysége (m)	40
e) Legnagyobb beépítettség terepszint felett (%)	40
f) Legnagyobb beépítettség terepszint alatt (%)	40
g) Legnagyobb szintterületi mutató (épület m <sup>2</sup> / telek m <sup>2</sup> )	1,5
h) Legnagyobb épületmagasság (m)	6,0
i) Legkisebb zöldfelületi arány (%)	20

### 32. A Vt-2 jelű településközpont övezet

#### 34.§

Övezeti paraméterek:

a) Beépítési mód	Oldalhatáron álló
b) A kialakítható építési telek legkisebb területe (m <sup>2</sup> )	5.000
c) A kialakítható építési telek legkisebb szélessége (m)	25
d) Legnagyobb beépítettség terepszint felett (%)	40
e) Legnagyobb beépítettség terepszint alatt (%)	40
f) Legnagyobb szintterületi mutató (épület m <sup>2</sup> / telek m <sup>2</sup> )	1,6
g) Legnagyobb épületmagasság (m)	6,5
h) Legkisebb zöldfelületi arány (%)	20

### 33. A Vi-1 jelű településközpont övezet

#### 35.§

Övezeti paraméterek:

a) Beépítési mód	Szabadon álló
b) A kialakítható építési telek legkisebb területe (m <sup>2</sup> )	10.000
c) Legnagyobb beépítettség terepszint felett (%)	35
d) Legnagyobb beépítettség terepszint alatt (%)	35
e) Legnagyobb szintterületi mutató (épület m <sup>2</sup> / telek m <sup>2</sup> )	1,5
f) Legnagyobb épületmagasság (m)	8,0
g) Legkisebb zöldfelületi arány (%)	35

### 34. A Vi-2 jelű településközpont övezet

#### 36.§

(1) Övezeti paraméterek:

a) Beépítési mód	Oldalhatáron álló
b) A kialakítható építési telek legkisebb területe (m <sup>2</sup> )	2.000
c) Legnagyobb beépítettség terepszint felett (%)	35
d) Legnagyobb beépítettség terepszint alatt (%)	35
e) Legnagyobb szintterületi mutató (épület m <sup>2</sup> / telek m <sup>2</sup> )	1,5
f) Legnagyobb épületmagasság (m)	20,0 (11,0)
g) Legkisebb zöldfelületi arány (%)	35

(2) A legnagyobb épületmagasság értéke csak templomépület esetén 20,0 m, minden más épület esetén legfeljebb 11,0 m.

### 35. A gazdasági (kereskedelmi szolgáltató, továbbá ipari) övezetek általános előírásai

#### 37.§

- (1) A környezetre jelentős hatást gyakorló ipari övezetekben lakás nem helyezhető el.
- (2) Az előkert értéke minimum 10,0 méter, az oldalkert értéke minimum 6,0 méter, a hátsókert értéke minimum 11,0 méter.
- (3) Az adott övezetre vonatkozó eltérő előírásokat is figyelembe véve a melléképítmények közül közmű-becsatlakozási műtárgy; közműpótló műtárgy; hulladéktartály-tároló; -épülettől különálló- építménynek minősülő kirakatszekrény; kerti építmény; siló, ömlesztett anyag-, folyadék- és gáztároló; építménynek minősülő antennatartó szerkezet, zászlótartó oszlop helyezhetők el.

### 36. A Gksz-1 jelű kereskedelmi szolgáltató gazdasági övezet

#### 38.§

(1) Övezeti paraméterek:

a) Beépítési mód	Szabadon álló
b) A kialakítható építési telek legkisebb területe (m <sup>2</sup> )	5.000
c) Legnagyobb beépítettség terepszint felett (%)	40
d) Legnagyobb beépítettség terepszint alatt (%)	40
e) Legnagyobb szintterületi mutató (épület m <sup>2</sup> / telek m <sup>2</sup> )	1,5
f) Legnagyobb épületmagasság (m)	11,0
g) Legkisebb zöldfelületi arány (%)	30

(2) Az övezet elsősorban a környezetre jelentős hatást nem gyakorló gazdasági tevékenységi célú épületek elhelyezésére szolgál. Az övezetben a gazdasági tevékenységi célú épületen belül a tulajdonos, a használó és a személyzet számára szolgáló lakás kialakítható.

### 37. A Gip-1 jelű a környezetre jelentős hatást gyakorló ipari gazdasági övezet

#### 39.§

Övezeti paraméterek:

a) Beépítési mód	Szabadon álló
b) A kialakítható építési telek legkisebb területe (m <sup>2</sup> )	2.500
c) Legnagyobb beépítettség terepszint felett (%)	30
d) Legnagyobb beépítettség terepszint alatt (%)	30
e) Legnagyobb szintterületi mutató (épület m <sup>2</sup> / telek m <sup>2</sup> )	1,5
f) Legnagyobb épületmagasság (m)	11,0



**38. A Gip-2 jelű a környezetre jelentős hatást gyakorló ipari gazdasági övezet****40.§**

Övezeti paraméterek:

a) Beépítési mód	Szabadon álló
b) A kialakítható építési telek legkisebb területe (m <sup>2</sup> )	20.000
c) Legnagyobb beépítettség terepszint felett (%)	30
d) Legnagyobb beépítettség terepszint alatt (%)	30
e) Legnagyobb szintterületi mutató (épület m <sup>2</sup> / telek m <sup>2</sup> )	1,5
f) Legnagyobb épületmagasság (m)	11,0
g) Legkisebb zöldfelületi arány (%)	40

**39. A Gip-3 jelű a környezetre jelentős hatást gyakorló ipari gazdasági övezet****41.§**

(1) Övezeti paraméterek:

a) Beépítési mód	Szabadon álló
b) A kialakítható építési telek legkisebb területe (m <sup>2</sup> )	5.000
c) A kialakítható építési telek legkisebb szélessége (m)	40
d) A kialakítható építési telek legkisebb mélysége (m)	80
e) Legnagyobb beépítettség terepszint felett (%)	30
f) Legnagyobb beépítettség terepszint alatt (%)	30
g) Legnagyobb szintterületi mutató (épület m <sup>2</sup> / telek m <sup>2</sup> )	0,7
h) Legnagyobb épületmagasság (m)	11,0
i) Legkisebb zöldfelületi arány (%)	40

(2) A 35.§ (3) bekezdésben felsorolt melléképítményeken túl hűsfüstölő, jégverem, zöldségverem; állatól, állatkifutó; trágyatároló, komposztáló is elhelyezhető.

**40. A Gip-4 jelű egyéb ipari gazdasági övezet****42.§**

(1) Övezeti paraméterek:

a) Beépítési mód	Szabadon álló
b) A kialakítható építési telek legkisebb területe (m <sup>2</sup> )	1.000
c) Legnagyobb beépítettség terepszint felett (%)	20
d) Legnagyobb beépítettség terepszint alatt (%)	20
e) Legnagyobb szintterületi mutató (épület m <sup>2</sup> / telek m <sup>2</sup> )	0,5
f) Legnagyobb épületmagasság (m)	8,0
g) Legkisebb zöldfelületi arány (%)	30

(2) Az övezet a településgazdálkodás építményei és közműtelephely elhelyezésére szolgál. A gazdasági tevékenységi célú épületen belül a tulajdonos, a használó és a személyzet számára szolgáló lakások elhelyezhetők, de önálló lakó rendeltetésű épület nem helyezhető el.

## 41. A beépítésre szánt különleges területek övezeteinek általános előírásai

### 43.§

- (1) Az előkert értéke minimum 5 méter.
- (2) A beépítésre szánt különleges területek övezeteiben az adott övezetre vonatkozó eltérő előírásokat is figyelembe véve a melléképitmények közül közmű-becsatlakozási műtárgy; közműpótló műtárgy; hulladéktartály-tároló; - épülettől különálló - építménynek minősülő kirakatszekrény; kerti építmény; antenna oszlop, zászlótartó oszlop helyezhető el.

## 42. A KSp-1 jelű beépítésre szánt különleges rekreációs övezet

### 44.§

- (1) Övezeti paraméterek:

a) Beépítési mód	Szabadon álló
b) A kialakítható építési telek legkisebb területe (m <sup>2</sup> )	10.000
c) A kialakítható építési telek legkisebb szélessége (m)	100
d) A kialakítható építési telek legkisebb mélysége (m)	100
e) Legnagyobb beépítettség terepszint felett (%)	10
f) Legnagyobb beépítettség terepszint alatt (%)	10
g) Legnagyobb szintterületi mutató (épület m <sup>2</sup> / telek m <sup>2</sup> )	0,2
h) Legnagyobb épületmagasság (m)	6,0
i) Legkisebb zöldfelületi arány (%)	40
- (2) Elsősorban sportolási célú területek, valamint az ezt kiegészítő funkciójú épület, építmény helyezhető el.

## 43. A KSr-1 jelű beépítésre szánt különleges rekreációs övezet

### 45.§

- (1) Övezeti paraméterek:

a) Beépítési mód	Szabadon álló
b) A kialakítható építési telek legkisebb területe (m <sup>2</sup> )	5.000
c) Legnagyobb beépítettség terepszint felett (%)	10
d) Legnagyobb beépítettség terepszint alatt (%)	10
e) Legnagyobb szintterületi mutató (épület m <sup>2</sup> / telek m <sup>2</sup> )	0,4
f) Legnagyobb épületmagasság (m)	6,5
g) Legkisebb zöldfelületi arány (%)	40
- (2) Elsősorban sportolási és rekreációs célú területek, valamint az ezt kiegészítő funkciójú épület, építmény helyezhető el.

## 44. A KSr-2 jelű beépítésre szánt különleges rekreációs övezet

### 46.§

- (1) Övezeti paraméterek:

a) Beépítési mód	Szabadon álló
b) A kialakítható építési telek legkisebb területe (m <sup>2</sup> )	10.000
c) Legnagyobb beépítettség terepszint felett (%)	10
d) Legnagyobb beépítettség terepszint alatt (%)	10
e) Legnagyobb szintterületi mutató (épület m <sup>2</sup> / telek m <sup>2</sup> )	0,4
f) Legnagyobb épületmagasság (m)	12,5
g) Legkisebb zöldfelületi arány (%)	50
- (2) Elsősorban sportolási és rekreációs célú területek, valamint az ezt kiegészítő funkciójú épület, építmény helyezhető el. Így elkelyezhető különösen:
  - a) vendéglátó, szálláshely szolgáltató épület;
  - b) egyéb kulturális és sport rendezvényeket szolgáló létesítmények;
  - c) a tulajdonos, a használó és a személyzet számára szolgáló lakóépület;
  - d) lótarás, lótenyésztés, lovak sportkiképzése, lovaglásoktatás, lovas versenyek, tereplovaglás, kocsihajtás célját szolgáló építmények.
- (3) Az elhelyezésre kerülő épületek, építmények toronyszerű épületrészeinek legnagyobb magassága nem lehet több 15,0 méternél.

#### 45. A K Sr-3 jelű beépítésre szánt különleges rekreációs övezet

##### 47.§

###### (1) Övezeti paraméterek:

a) Beépítési mód	Szabadon álló
b) A kialakítható építési telek legkisebb területe (m <sup>2</sup> )	700
c) Legnagyobb beépítettség terepszint felett (%)	40
d) Legnagyobb beépítettség terepszint alatt (%)	40
e) Legnagyobb szintterületi mutató (épület m <sup>2</sup> / telek m <sup>2</sup> )	0,5
f) Legnagyobb épületmagasság (m)	12,5
g) Legkisebb zöldfelületi arány (%)	40

###### (2) Elsősorban sportolási és rekreációs célú területek, valamint az ezt kiegészítő funkciójú épület, építmény helyezhető el. Így elkelyezhető különösen:

- vendéglátó, szálláshely szolgáltató épület;
- egyéb kulturális és sport rendezvényeket szolgáló létesítmények.
- a tulajdonos, a használó és a személyzet számára szolgáló lakóépület;

#### 46. A KRsz-1 jelű beépítésre szánt különleges rekreációs és szállás övezet

##### 48.§

###### (1) Övezeti paraméterek:

a) Beépítési mód	Szabadon álló
b) A kialakítható építési telek legkisebb területe (m <sup>2</sup> )	450
c) A kialakítható építési telek legkisebb szélessége (m)	20
d) Legnagyobb beépítettség terepszint felett (%)	25
e) Legnagyobb beépítettség terepszint alatt (%)	25
f) Legnagyobb szintterületi mutató (épület m <sup>2</sup> / telek m <sup>2</sup> )	1,0
g) Legnagyobb épületmagasság (m)	8,0
h) Legkisebb zöldfelületi arány (%)	50

###### (2) Elsősorban rekreációs és szálláshelyszolgáltató célú területek, valamint az ezt kiegészítő funkciójú épület, építmény helyezhető el. Így elkelyezhető különösen:

- vendéglátó, szálláshely szolgáltató épület;
- a tulajdonos, a használó és a személyzet számára szolgáló lakóépület.

#### 47. A közlekedési és közműövezetek általános előírásai

##### 49.§

- Az övezetben elsősorban közlekedési, közművesítési és környezetvédelmi rendeltetésű építmények, továbbá a más jogszabályban meghatározott különféle egyéb rendeltetésű építmények, utcabútorok helyezhetők el, továbbá utcafásítás (növényzet) telepíthető.
- Az övezetben elhelyezhető épület a közlekedést kiszolgáló, a területet igénybe vevők ellátását szolgáló kereskedelmi, szolgáltató rendeltetést tartalmazhat.
- Az övezetben a melléképítmények közül közmű-becsatlakozási műtárgy; közműpótló műtárgy; hulladéktartály-tároló; - épülettől különálló - építménynek minősülő kirakatszekrény; kerti építmény; antenna oszlop, zászlótartó oszlop helyezhető el.

#### 48. A KÖu-1 jelű közúti közlekedési és közműövezet

##### 50.§

###### Övezeti paraméterek:

a) Legnagyobb beépítettség terepszint felett (%)	5
b) Legnagyobb épületmagasság (m)	4,5

#### 49. Zöldterületek általános előírásai

##### 51.§

- Az zöldterületi övezetekben az övezeti előírásokban felsoroltakon túl a pihenést és testedzést szolgáló építmény (sétaút, pihenőhely, tornapálya, gyermekjátszótér stb.), valamint a terület fenntartásához szükséges épület helyezhető el.
- A zöldterületek kialakítása során minden megkezdett 200 m<sup>2</sup>-e után legalább 1 nagyméretű lombos díszfa telepítése kötelező.
- A zöldterületek fenntartásáról és a berendezési tárgyak karbantartásáról folyamatosan gondoskodni

kell.

- (4) A zöldterületi övezetekben állattartás céljára szolgáló építmény nem helyezhető el.
- (5) A melléképítmények közül:
- a) közmű-becsatlakozási műtárgy,
  - b) közműpótló műtárgy,
  - c) hulladékartály-tároló,
  - d) - épülettől különálló - építménynek minősülő kirakatszekrény,
  - e) kerti építmény,
  - f) építménynek minősülő antennatartó szerkezet, zászlótartó oszlop helyezhető el.

#### **50. A Zkk-1 jelű közkert - zöldterületi övezet**

##### **52.§**

Övezeti paraméterek:

a) A legkisebb beépíthető telek területe (m <sup>2</sup> )	3.000
b) Legnagyobb beépítettség terepszint felett (%)	3
c) Legnagyobb beépítettség terepszint alatt (%)	3
d) Legnagyobb épületmagasság (m)	7,5
e) Legkisebb zöldfelületi arány (%)	60

#### **51. Az erdő övezetek általános előírásai**

##### **53.§**

- (1) Az erdő övezetek telkei elsősorban a rendeltetésüknek megfelelő erdőgazdálkodási tevékenységek céljára szolgáló területek.
- (2) Az erdő övezetekben erdészeti létesítmények csak az erdőterület nyilvántartásban lévő területeken létesíthetők. A kialakítható erdészeti létesítmények: erdészeti magánút, erdei vasút, valamint az erdőgazdálkodási tevékenységet, így különösen az erdő védelmét, vagy az erdei haszonvételek gyakorlását, az erdő rendeltetését szolgáló műtárgy, kerítés.

#### **52. Az Ev jelű védelmi erdőövezet**

##### **54.§**

Az övezetben épület és melléképítmény nem helyezhető el.

#### **53. Az Eg jelű gazdasági erdőövezet**

##### **55.§**

Övezeti paraméterek:

a) A legkisebb beépíthető telek területe (m <sup>2</sup> )	20.000
b) Legnagyobb beépítettség terepszint felett (%)	0,5
c) Legnagyobb épületmagasság (m)	7,5

#### **54. A mezőgazdasági övezetek általános előírásai**

##### **56.§**

- (1) A mezőgazdasági övezetekben elsősorban e mezőgazdasági tevékenységekkel kapcsolatos termékfeldolgozás és tárolás építményei helyezhetők el, azonban egyes esetekben az övezeti előírásokban foglalt feltételek fennállása esetén kivételesen lakóépület, továbbá a mezőgazdasági tevékenységhez kapcsolódó szállás jellegű épület és vendéglátó épület is építhető.
- (2) Ha egy beépíthető méretű telek rendelkezik erdő, gyeperdő (rét, legelő) vagy nádas művelési ágyú alrészletekkel is, ezek a telekrészek csak akkor építhetők be, ha a telek más kivett, vagy művelésből kivethető résszel nem rendelkezik.
- (3) A mezőgazdasági övezetek bármelyikébe eső, mezőgazdasági művelési ágban nyilvántartott terület igénybe vehető a birtoktest összterületébe történő beszámításánál, függetlenül attól, hogy az övezetben birtokközpont kialakítása lehetséges-e, vagy sem.

## 55. Az Má-k jelű korlátozott használatú általános mezőgazdasági övezet

### 57.§

- (1) Az övezetben épület és melléképítmény nem helyezhető el.
- (2) Az övezet telkei csak oly módon keríthetők le, hogy a védett kisállat-fajok számára az átjárás biztosított legyen.

## 56. Az Má-f1 jelű farmgazdasági általános mezőgazdasági övezet

### 58.§

- (1) Övezeti paraméterek:

a) A legkisebb beépíthető telek területe (m <sup>2</sup> )	15.000
b) A beépítésnél alkalmazható legnagyobb beépítettség terepszint felett (%)	5
c) A beépítésnél alkalmazható legnagyobb beépítettség terepszint alatt (%)	1,5
d) A beépítésnél alkalmazható legnagyobb épületmagasság (m)	7,5
- (2) Az övezetben elsősorban a mezőgazdasági műveléshez kapcsolódó építmények helyezhetők el. A jogszabályokban és a HÉSZ-ben meghatározott (általános beépítési) feltételek teljesülése esetén lakóépület is létesíthető. A lakóépületben legfeljebb egy lakás létesíthető. Az övezetben más jellegű, nem mezőgazdasági célú épület nem helyezhető el.
- (3) A 15.000 m<sup>2</sup>-nél kisebb területű telkeken a már meglévő beépítés fenntartható, újjáépíthető, de további növelése (alapterület bővítés, emeletráépítés, tetőtérbeépítés) nem létesíthető.
- (4) A beépítésre alkalmas méretű telken a meglévő és tervezett létesítmények összes bruttó alapterülete nem haladja meg a 600 m<sup>2</sup>-t.
- (5) Az övezetben épület az adott telekkel határos út tengelyétől számított 15 m távolságon belül nem helyezhető el.
- (6) A melléképítmények közül:
  - a) közmű-becsatlakozási műtárgy,
  - b) közműpótló műtárgy,
  - c) hulladék-tároló,
  - d) kerti építmény.
  - e) hűtőszekrény, jégverem, zöldségverem,
  - f) állatól, állatkifutó,
  - g) trágyatároló, komposztáló,
  - h) folyadék- és gáztároló,
  - i) építménynek minősülő antennatartó szerkezet, zászlótartó oszlophelyezhető el.
- (7) Az övezetben csak a tervlapon jelölt helyen létesíthető vezeték nélküli elektronikus hírközlés létesítményeinek bázisállomása, átvíró állomása és telepíthető ehhez kapcsolódóan legfeljebb 40 m magas antennatorony.

## 57. Az Má-f2 jelű farmgazdasági általános mezőgazdasági övezet

### 59.§

- (1) Övezeti paraméterek:

a) A legkisebb kialakítható birtoktest összterülete (m <sup>2</sup> )	100.000
b) A birtoktest telkeinek összterülete alapján alkalmazható beépíthetőség (%)	1,0
c) A legkisebb kialakítható és beépíthető birtokközpont területe (m <sup>2</sup> )	10.000
d) A birtokközpont telkén alkalmazható legnagyobb beépítettség terepszint felett (%)	15,0
e) A birtokközpont telkén alkalmazható legnagyobb beépítettség terepszint alatt (%)	15,0
f) A legkisebb beépíthető (birtoktest részét nem képező) önálló telek területe (m <sup>2</sup> )	30.000
g) Birtoktest részét nem képező, önálló telek beépítésnél alkalmazható legnagyobb beépítettség terepszint felett (%)	3,0
h) Birtoktest részét nem képező, önálló telek beépítésnél alkalmazható legnagyobb beépítettség terepszint alatt (%)	3,0
i) A beépítésnél alkalmazható legnagyobb épületmagasság (m)	7,5
j) A beépítésnél alkalmazható legkisebb épületmagasság (m)	2,0
- (2) A birtoktest összterületére vonatkoztatott beépítettség csak a birtok egyik, legalább 10.000 m<sup>2</sup> nagyságú, birtokközpontként kialakított telkén vehető igénybe.

- (3) Birtokközpont csak abban az esetben alakítható ki az övezet területén, ha a birtokközponthoz tartozó birtoktest legalább 80%-a a település közigazgatási területén található.
- (4) A birtokközpont telken az újonnan kialakítandó építményeknek legalább 300 m-re kell lennie a meglévő, vagy szerkezeti terven ábrázolt tervezett belterület határtól.
- (5) A birtokközpont kialakítására vonatkozó építési engedélynek tartalmaznia kell a hozzá tartozó birtoktest összes telkének ingatlan-nyilvántartási adatait. A birtoktest birtokközponton kívül eső telkeire építési tilalmat, vagy korlátozást kell bejegyezni. A birtokközpont, vagy a birtoktest területén építési tevékenységet végzni csak akkor lehet, ha a birtoktest telkei a birtokközponttól 20 km-nél nicsenek távolabb.

#### **60.§**

- (1) Az övezetben elsősorban a mezőgazdasági termelés és az erre az elsődleges hasznáratra alapozott turisztikai célú építmények, ezenbelül szállás jellegű épület, vendéglátó épület helyezhetők el, azonban a jogszabályokban és a HÉSZ-ben meghatározott (általános beépítési) feltételek teljesülése esetén lakóépület is létesíthető. A kialakítható lakóépületben a tulajdonos számára legfeljebb két lakás, ezen felül legfeljebb további egy a használó és a személyzet számára szolgáló lakás létesíthető.
- (2) Az övezet kialakításának elsődleges célja a mezőgazdálkodás lehetőségének biztosítása, ezért az övezetbe tartozó telken csak akkor helyezhető el lakóépület, ha:
  - a) a mezőgazdálkodási célú gazdasági építmény már megépült és használatba vételi engedéllyel is rendelkezik,
  - b) a mezőgazdálkodási célú gazdasági építménnyel egyidejűleg épül meg, de ebben az esetben a lakóépület a mezőgazdálkodási célú gazdasági építményre vonatkozó használatba vételi engedély nélkül nem vehető használatba.
- (3) A melléképítmények közül:
  - a) közmű-becsatlakozási műtárgy,
  - b) közműpótló műtárgy,
  - c) hulladéktartály-tároló,
  - d) kerti építmény.
  - e) hűsfüstölő, jégverem, zöldségverem,
  - f) állat ól, állatkifutó,
  - g) trágyatároló, komposztáló,
  - h) folyadék- és gáztároló,
  - i) építménynek minősülő antennatartó szerkezet, zászlótartó oszlop helyezhető el.
- (4) Az 100.000 m<sup>2</sup>-nél kisebb területű birtoktest meglévő telkein, vagy a 30.000 m<sup>2</sup>-nél kisebb területű önálló telken, a már meglévő beépítés fenntartható, újjáépíthető, de további növelése (alapterület bővítés, emeletráépítés, tetőtérbeépítés) nem lehetséges.

### **58. A V jelű vízgazdálkodási övezet**

#### **61.§**

- (1) Az övezetbe a kisvízfolyások és vízfelületek meder és part területei tartoznak. Az övezetben elsősorban a vízgazdálkodással kapcsolatos területhasználatnak megfelelő építmények helyezhetők el.
- (2) A vízfolyások, vízmedrek területét érintő beavatkozások vízjogi engedély alapján végezhetők.

### **59. A KbT-1 jelű beépítésre nem szánt különleges temető övezet**

#### **62.§**

- (1) Övezeti paraméterek:
 

a) A kialakítható telek legkisebb területe (m <sup>2</sup> )	10.000
b) Legnagyobb beépítettség terepszint felett (%)	2
c) Legnagyobb beépítettség terepszint alatt (%)	2
d) Legnagyobb szintterületi mutató (épület m <sup>2</sup> / telek m <sup>2</sup> )	0,04
e) Legnagyobb épületmagasság (m)	15,0 (5,0)
- (2) A legnagyobb épületmagasság értéke csak templom és kápolnaépület esetén 15,0 m, egyéb épület esetén legfeljebb 5,0 m.
- (3) Temető a temetőhöz kapcsolódó kereskedelem, szolgáltatás és az azokat kiszolgáló rendeltetésű építmények helyezhetők el.
- (4) A temető övezetének más beépítésre szánt területtel közös határától számított 20m-es területsávján belül hagyományos (koporsós és kriptás) temetés, hamvak szétszórása nem folytatható, csak urnás temetkezés lehetséges.

- (5) A melléképítmények közül közmű-becsatlakozási műtárgy; közműpótló műtárgy; hulladéktartály-tároló; - épülettől különálló - építménynek minősülő kirakatszekrény; kerti építmény; komposztáló; ömlesztett anyag-, folyadék- és gáztároló; antenna oszlop, zászlótartó oszlop helyezhető el.

#### 60. A KbHc-1 jelű beépítésre nem szánt különleges horgászcentrum övezet

##### 63.§

- (1) Övezeti paraméterek:

a) A kialakítható telek legkisebb területe (m <sup>2</sup> )	5.000
b) Legnagyobb beépítettség terepszint felett (%)	2
c) Legnagyobb beépítettség terepszint alatt (%)	2
d) Legnagyobb szintterületi mutató (épület m <sup>2</sup> / telek m <sup>2</sup> )	0,04
e) Legnagyobb épületmagasság (m)	5,0

- (2) Elsősorban horgászati tevékenységhez kapcsolódó sportolási és rekreációs célú területek, valamint az ezt kiegészítő funkciójú épület, építmény helyezhető el.

- (3) A melléképítmények közül közmű-becsatlakozási műtárgy; közműpótló műtárgy; hulladéktartály-tároló; - épülettől különálló - építménynek minősülő kirakatszekrény; kerti építmény; komposztáló; ömlesztett anyag-, folyadék- és gáztároló; antenna oszlop, zászlótartó oszlop helyezhető el.

#### IV. Fejezet Záró rendelkezések


##### 64.§

- (1) Hatályát veszti a 10/2006. (IX.21.) Ör. számú rendelet.  
(2) Ez a rendelet 2020. február 17 -én lép hatályba.  
(3) Ennek a rendeletnek az előírásait a hatálybalépést követően indult ügyekben kell alkalmazni.


Kelt: Dánszentmiklós, 2020. február 14.

  
Sipeki Zsolt  
polgármester



  
dr. Tabányi Annamária  
jegyző

Záradék: A rendelet a Dánszentmiklós Község Önkormányzati Hivatal hirdetőtábláján 2020. február 14-én kihirdetésre került.

  
dr. Tabányi Annamária  
jegyző



## MELLÉKLETEK

1. melléklet az 1/2020.(02.14.) önkormányzati rendelethez:

### Szabályozási tervlap

Rajzszám	Rajz megnevezése	Szerkesztési méretarány
SZT-1	Szabályozási terv (belterületek)	m=1:4.000
SZT-2	Szabályozási terv (külsőterületek)	m=1:10.000



**2. melléklet az 1/2020.(02.14.) önkormányzati rendelethez:**

**Az állattartó építmények védőtávolság igényei**

	Kistestű állat ólja, kifutója, trágya, vagy trágyalé tárolója és kedvtelésből tartott állat ólja, kenneje, kifutója				Nagy- és közepes testű állat ólja, istállója, kifutója trágya, vagy trágyalé tárolója		
	1-10 állatig (m)	11-100 állatig (m)	101-500 állatig (m)	501-től több állat (m)	1-5 állatig (m)	6-10 állatig (m)	11-től több állat (m)
a) Lakó, oktatási, nevelési, szociális, egészségügyi, kulturális, szállás jellegű, kereskedelmi, szolgáltató, igazgatási, iroda, sport vagy üdülő épülettől	8	10	15	20	15	20	30
b) Kúttól, vagy ismert, védett rétegtől	10	10	15	20	15	15	50
c) Vízvezetéktől	1	1	1	1	2	2	2
d) Kerti csaptól	1	1	1	1	3	3	3

## FÜGGELÉKEK

### 1. számú függelék az 1/2020.(02.14.) önkormányzati rendelethez:

#### A HÉSZ-hez kapcsolódó egyéb hatályos önkormányzati rendeletek listája.

Rendeletszám:	Témakör:
14/2004.(XII.01.)	a helyi környezet védelméről
4/2014.(IX.24.)	a közterületek elnevezéséről és a házszámozás szabályairól
13/2011.(X. 01.)	a közterület használat szabályairól
7/2002.(VI.27.)	a temetők fenntartásáról, rendjéről és üzemeltetéséről
4/2019. (VI.07.)	a településképi rendeletről

### 2. számú függelék az 1/2020.(02.14.) önkormányzati rendelethez:

#### Régészeti lelőhelyek listája.

azonosító	lelőhelyszám	név	Hrsz.
39436	1	Tetveshalom	0216/2, 0212/53, 0212/54, 0123/3
39437	2	Alsódános	090/33, 090/34, 090/31, 090/32, 090/3
39438	3	Csonka-tanya	07/2, 013/9, 012/15, 012/29, 012/23, 012/21, 012/26, 012/19, 012/20, 012/27, 012/30
39439	4	Gulya-rét	048/8
39440	5	DK-i határszöglet	04/26, 05, 06/8, 0216/1
69893	6	Beleznay-dűlő	0212/23, 0212/54, 0212/63, 0212/37, 0212/32, 0212/49, 0212/55, 0212/52, 0212/34, 0212/51
69895	7	Állami gazdasági alomtól ÉK-e	041/13, 041/2, 052, 041/11, 083, 090/29
69897	8	Ambrózi-tanya	04/59, 04/58, 04/93, 04/57, 04/56
90137	10	Gulya- rét 2.	090/28, 090/27, 090/26

**Ceglédi Tankerületi Központ  
IGAZGATÓ**

<b>Dánszentmiklós Polgármesteri Hivatal</b>
Érkezett: 2020. JAN. 23. hó.....n
Szám: 14/319/2020

**Sipeki Zsolt**  
Polgármester Úr részére

**Dánszentmiklós**  
Dózsa György út 100.  
2735

**Dánszentmiklós Község Önkormányzata**

Tárgy: Általános iskolák felvételi körzethatár  
tervezetének megküldése

Iktatószám: TK/120/00018-32/2020.

Ügyintéző: Kollár-Fleckenstein Diána

Melléklet: -

Dátum: Cegléd, 2020. január 29.

A 2011. évi CXII. törvény 27. § (5)-(7) bekezdései alapján  
kizárólag belső használatra készül, nem nyilvános.

**Tisztelt Polgármester Úr!**

A Ceglédi Tankerületi Központ (továbbiakban: tankerületi központ) a *nemzeti köznevelésről szóló 2011. évi CXII. törvény (Nkt.) 50. § (8) bekezdésében* foglaltak szerint meghatározza és közzéteszi az általános iskolák felvételi körzetét. A felvételi körzetek megállapításához a tankerületi központnak be kell szereznie az érintett települési önkormányzatok véleményét.

A nevelési-oktatási intézmények működéséről és a köznevelési intézmények névhasználatáról szóló 20/2012. (VIII. 31.) EMMI rendelet (a továbbiakban: EMMI rendelet) 24. § (1) bekezdése alapján „Az illetékes tankerületi központ december 1-jéig tájékoztatja a települési önkormányzatokat, az illetékességi területén működő általános iskolákat, az illetékes tankerületi központokat, valamint az Nkt. 50. § (10) bekezdése szerinti esetben a nemzetiségi önkormányzatot a kijelölt körzetek tervezetéről.” Az EMMI rendelet 24. § (1a) bekezdése alapján „A települési önkormányzat a véleményéről (...) február 15. napjáig tájékoztatja az illetékes tankerületi központot.

Fenti jogszabályi hivatkozásokra tekintettel mellékelten megküldöm a 2020/2021. tanévre vonatkozó általános iskolai körzethatárok tervezetét véleményezés céljából.

Kérem, hogy 2020. február 14. napjáig szíveskedjen jelezni a diana.kollar-fleckenstein@kk.gov.hu e-mail címre, hogy a 2020/2021. tanévre vonatkozó, a mellékletben csatolt általános iskolai felvételi körzethatár tervezetet elfogadja-e, vagy javasolja annak változtatását.

**Amennyiben módosító javaslatuk van, kérem, szíveskedjenek a mellékelt dokumentumban egyértelműen jelölni a változtatást.**

Székhely: 2700 Cegléd, Malom tér 3  
Telefon: +36-53-500-338  
E-mail: cegléd@kk.gov.hu



**Ceglédi Tankerületi Központ  
IGAZGATÓ**

Ha a fenti időpontig nem nyilatkozik, azt úgy tekintem, hogy a körzethatár beosztással egyetért, ahhoz az Önkormányzat hozzájárulását adja.

Segítő közreműködésében bízva előre is köszönöm, hogy javaslatának megküldésével segíti munkánkat!

Üdvözlettel:



Fodor Gábor

Kapják: 1.) Címzett  
2.) Ceglédi Tankerületi Központ, irattár

Székhely: 2700 Cegléd, Malom tér 3  
Telefon: +36-53-500-338  
E-mail: [cegléd@kk.gov.hu](mailto:cegléd@kk.gov.hu)

**AZ ÁLTALÁNOS ISKOLA FELVÉTELI KÖRZETE**  
**A 2020/2021. TANÉVBEN**

**DÁNSZENTMIKLÓS**

**Köznevelési intézmény:** Dánszentmiklósi Ady Endre Általános  
Iskola és Alapfokú Művészeti Iskola  
*2735 Dánszentmiklós, Dózsa György utca 91.*

**Felvételi körzet:** Dánszentmiklós község közigazgatási területe