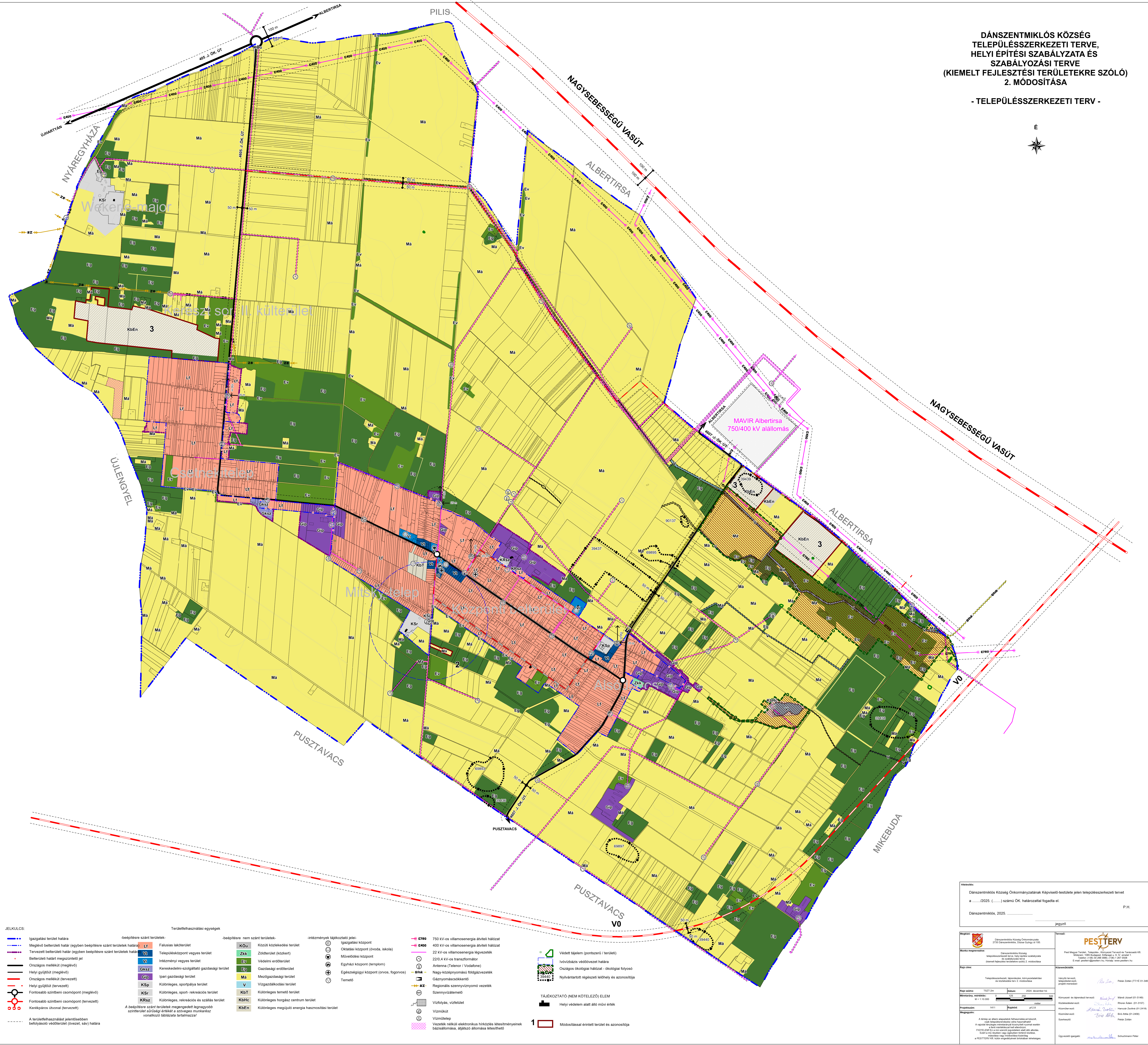













**- TELEPÜLÉSSZERKEZETI TERV -**



-  Igazgatási terület határa
-  Meglévő belterületi határ (egyben beépítés)
-  Tervezett belterületi határ (egyben beépítés)
-  Belterületi határt megszüntető jel
-  Országos mellékút (meglévő)
-  Helyi gyűjtőút (meglévő)
-  Országos mellékút (tervezett)
-  Helyi gyűjtőút (tervezett)
-  Fontosabb szintbeni csomópont (meglévő)
-  Fontosabb szintbeni csomópont (tervezett)
-  Kerékpáros útvonal (tervezett)

Beépítésre szánt területek	
(Lek határa)	<b>Lf</b> Falusias lakóterület
(Lek határa)	<b>Vt</b> Településközpont vegyes terület
	<b>Vt</b> Intézményi vegyes terület
	<b>GksZ</b> Kereskedelmi-szolgáltató gazdasági terület
	<b>Glp</b> Ipari gazdasági terület
	<b>KSp</b> Különleges, sportpálya terület
	<b>KSr</b> Különleges, sport- rekreációs terület
	<b>KrsZ</b> Különleges, rekreációs és szállás terület













*A beépítésre szánt területek megengedett legnagyobb*

A beépítésre szánt területek megengedett legnagyobb

-bedépítésre nem szánt területek-	-intézmények tájéka-	
<b>KOu</b>	Közúti közlekedési terület	
<b>Zkk</b>	Zöldterület (közpark)	
<b>Ev</b>	Védelmi erdőterület	
<b>Ep</b>	Gazdasági erdőterület	
<b>M</b>	Gazdasági terület	
<b>V</b>	Vízgazdálkodási terület	
<b>KbT</b>	Különleges temető terület	
<b>KbHc</b>	Különleges horgász centrum terület	
<b>KbEn</b>	Különleges megújuló energia hasznosítási terület	


**KbEn** Különleges megújuló energia hasznosítási terület

-Intézmények tájékoztató jelei-


	Igazgatási központ		<b>E76</b>
	Oktatási központ (óvoda, iskola)		<b>E40</b>
	Művelődési központ		<b>E1</b>
	Egyházi központ (templom)		<b>E2</b>
	Egészségügyi központ (orvos, fogorvos)		<b>GfK</b>
	Temető		<b>E3</b>

terület


hasznosítási terület




**SZ**




**GA**




**GA**




**GA**




**GA**




**GA**




**GA**




**GA**




**GA**




**GA**




**GA**




**GA**




**GA**




**GA**




**GA**




**GA**




**GA**




**GA**




**GA**




**GA**




**GA**




**GA**




**GA**




**GA**




**GA**




**GA**




**GA**




**GA**




**GA**




**GA**



**GA**



**GA**



**GA**



**GA**



**GA**



**GA**



**GA**



**GA**



**GA**



**GA**



**GA**



**GA**



**GA**



**GA**



**GA**



**GA**



**GA**



**GA**



**GA**



**GA**



**GA**



**GA**



**GA**



**GA**



**GA**



**GA**



**GA**



**GA**



**GA**



**GA**



**GA**



**GA**



**GA**



**GA**



**GA**



**GA**



**GA**



**GA**



**GA**



**GA**



**GA**



**GA**



**GA**



**GA**



**GA**



**GA**



**GA**




**GA</**

hasznosítási terület

- 750 kV-os villamosenergia átviteli háló.
- 400 kV-os villamosenergia átviteli háló.
- 22 kV-os villamosenergia légvezeték
- 22/0,4 kV-os transzformátor
- Antenna (Telenor / Vodafone)
- Nagy-középnomású földkábelezeték
- Gáznyomáscsökkentő
- Regionális szennyvíznyomó vezeték
- Szennyvízátemelő
- Vízfolyás, vízelület

• • • • •


 Véd  
 Ivóv  
 Osz  
 Nyil  
 39440  
 TÁJÉKOZTATÓ  
 Hely

 H&M

TÁJÉKOZTATÓ (NEM KÖTELEZŐ) ELEM

1  Módosítással érintett terület és azonosítója